




Wander- / Wegbeschreibung

491o1-2024: Stächpalmehegli - Hersberg - Buechmattebni - Zelgli - Magden - Rheinfelden



Informationen / QR-Codes:

Wanderroute (Kurzbeschreibung):	Stächpalmehegli / Liestal, Abzw. Hersberg (Bus) - Holländersweid - Hersberg, Kläranlage - Hersberg, Dorf (Bus) - Buechmattebni - Zelgli - Gapp - Magden, Post (Bus) - Mooshalde - Autobahn A3 - Rheinfelden, Kapuzinerberg - Rheinfelden (Bahn, Bus)
Start- / Zielort:	<ul style="list-style-type: none">○ Start: Liestal Abzw. Hersberg (Bus / BL)○ Ziel: Rheinfelden (Bahn / AG)
Wanderdaten:	<ul style="list-style-type: none">○ Gehzeit: 2h40 (retour: 2h55)○ ↳ 10,8 km ↗ 135 m ↘ 345 m○ min. 283 m.ü.M. max. 535 m.ü.M.
Schwierigkeitsgrad:	<ul style="list-style-type: none">○ Technik: leicht (T1, Wanderweg gelb)○ Kondition: leicht (Gehzeit, Länge, Hm aufwärts, Hm abwärts)
OeV-Haltestellen:	<ul style="list-style-type: none">○ Liestal Abzw. Hersberg (Bus / Start)○ Hersberg, Dorf (Bus / Route)○ Magden, Post (Bus / Route)○ Rheinfelden (Bahn, Bus / Ziel)
	Ansehen der vollständigen Wanderbeschreibung auf der Webseite von https://netz-wandern.ch .
	Direktimport der Wanderroute in die Swisstopo-App. Hinweis: Voraussetzung ist, dass die Swisstopo-App auf dem Smartphone / Tablet installiert ist.
	Ansehen / Ausdrucken der Wandereroute/Karte auf der Webseite von SchweizMobil. Hinweis: Als Abonnent/-in von SchweizMobil Plus ist nach Anmeldung auch der Import der Wanderroute in die eigene Tourenliste möglich.

Datenstand: Kurzbeschreibung - 03/2024 | übrige Informationen - 03/2024 | QR-Codes - 03/2024

Wander- / Wegbeschreibung

491o1-2024: Stächpalmehegli - Hersberg - Buechmattebni - Zelgli - Magden - Rheinfelden

Wegbeschreibung:

Bezeichnung	m.ü.M.	Beschreibung	Wegführung	Wegart / Wegname	Richtung
Liestal Abzw. Hersberg (Stächpalmehegli)	497	Busstation, Gebiet	Start	Bus-Haltestelle	
Holländersweid		Flurgebiet (Lokalname)	hindurch	Gehweg	Süd-Ost
Hersberg, ARA		Kläranlage	rechts entlang	Dorfstrasse	Nord-Ost
Hersberg, Dorf		Ortschaft, Busstation	vorbei	Dorfstrasse	Nord-Ost
Hersberg, Kurve, Pt. 511	511	Ortschaft, Richt.wechsel, Messpunkt	rechts herum	Dorfstrasse	Süd
Hersberg, Abzweigung, Pt. 529		Ortschaft, Richt.wechsel, Messpunkt	links abbiegen	Hauptstrasse	Nord-Ost
Hersberg, Abzweigung		Ortschaft, Richt.wechsel	leicht links abbiegen	Fahrweg	Nord-Ost
Förli		Waldgebiet (Lokalname)	links vorbei	Fahrweg	Nord-Ost
Buechmattebni		Waldgebiet (Lokalname)	hindurch	Fahrweg	Nord-Ost
Buechmattholde		Waldgebiet (Lokalname)	hindurch	Fahrweg	Nord-West
Abzweigung, Pt. 510	510	Richt.wechsel, Messpunkt	rechts abbiegen (mittlerer Weg)	Fahrweg	Ost
Stöcklibode		Waldgebiet (Lokalname)	hindurch	Fahrweg	Nord
Einmündung, Pt. 428	428	Richt.wechsel, Messpunkt	geradeaus	Fahrweg	Nord-Ost
Abzweigung		Richt.wechsel	rechts abbiegen	Rinderweg	Ost
Zelgli		Flurgebiet (Lokalname)	links vorbei	Rinderweg	Nord-Ost
Gapp		Flurgebiet (Lokalname)	rechts vorbei	Gründlerstrasse	Nord-Ost
Magden, Gründler		Gebiet (Lokalname)	hindurch	Gründlerstrasse	Nord
Magden, Abzweigung		Ortschaft, Richt.wechsel	rechts abbiegen, dann wieder links	Adlerstrasse	Nord
Magden, Abzweigung		Ortschaft, Richt.wechsel	rechts abbiegen	Adlerstrasse	Nord-Ost
Magden, Abzweigung		Ortschaft, Richt.wechsel	links abbiegen	Hauptstrasse	Nord-West
Magden, Post		Ortschaft, Busstation	vorbei	Hauptstrasse	Nord-West
Magden, Abzweigung		Ortschaft, Richt.wechsel	leicht links abbiegen	Eibenweg	Nord-West
Magden, Abzweigung		Ortschaft, Richt.wechsel	geradeaus	Waldweg	Nord-West
Magden, Kreuzung		Ortschaft, Richt.wechsel	geradeaus	Strasse, Fahrweg	Nord-West
Magdenerbach		Bach	links vorbei	Fahrweg	Nord
Ängiholde		Waldgebiet (Lokalname)	rechts vorbei	Fahrweg	Nord-West
Mooshalde		Waldgebiet (Lokalname)	rechts vorbei	Fahrweg	Nord
Abzweigung	319	Richt.wechsel	leicht links abbiegen	Fussweg	Nord-West
Abzweigung		Richt.wechsel	rechts abbiegen	Fahrweg	Nord
Autobahn		Nationalstrasse A3	über Brücke gehen	Weg	Nord
Rheinfelden, Kapuzinerberg		Ortschaft, Ortsteil	hindurch	Alleeweg	Nord
Rheinfelden, Bahngeleise		Ortschaft, Bahn	Unterführung benutzen	Bahnhof-Unterführung	Nord
Rheinfelden	299	Ortschaft, Bahnhof	Ziel	Bahnsteig	---

blau = Haltestelle öffentlicher Verkehr / rot = kein offizieller Wanderweg / Datenstand: Wegbeschreibung - 03/2024