




Wander- / Wegbeschreibung

464o1-2022: Mellingen - Rückerfeld - Fislisbach - Spittelau - Tüfels-Chäller - Baden



Informationen / QR-Codes:

Wanderroute (Kurzbeschreibung):	Mellingen Heitersberg (Bahn, Bus) - Mellingen - Winkelacher - Übertale - Rückerfeld - Guggerhof - Zelgli - Fislisbach, Dore - Fislisbach, Matrüti - Stangeloch - Oberholzweg - Chüestelli - Stangeloch - Spittelau - Tobeles - Tüfels-Chäller - Tschori - Zentrum Bildung Baden, Höhere Fachschule - Baden, Oberstadt - Baden, Lindenplatz - Baden, Altstadt - Baden, Bahnhofquartier - Baden (Bahn, Bus)
Start- / Zielort:	<ul style="list-style-type: none">○ Start: Mellingen Heitersberg (Bahn / AG)○ Ziel: Baden (Bahn / AG)
Wanderdaten:	<ul style="list-style-type: none">○ Gehzeit: 2h35 (retour: 2h40)○ ↳ 10,2 km ↗ 235 m ↘ 245 m○ min. 373 m.ü.M. max. 490 m.ü.M.
Schwierigkeitsgrad:	<ul style="list-style-type: none">○ Technik: leicht (T1, Wanderweg gelb)○ Kondition: leicht (Gehzeit, Länge, Hm aufwärts, Hm abwärts)
OeV-Haltestellen:	<ul style="list-style-type: none">○ Mellingen Heitersberg (Bahn, Bus / Start)○ Baden, Oberstadt (Bus / Route)○ Baden, Lindenplatz (Bus / Route)○ Baden (Bahn, Bus / Ziel)
	Ansehen der vollständigen Wanderbeschreibung auf der Webseite von https://netz-wandern.ch .
	Direktimport der Wanderroute in die Swisstopo-App. Hinweis: Voraussetzung ist, dass die Swisstopo-App auf dem Smartphone / Tablet installiert ist.
	Ansehen / Ausdrucken der Wandereroute/Karte auf der Webseite von SchweizMobil. Hinweis: Als Abonnent/-in von SchweizMobil Plus ist nach Anmeldung auch der Import der Wanderroute in die eigene Tourenliste möglich.

Datenstand: Kurzbeschreibung - 07/2022 | übrige Informationen - 07/2022 | QR-Codes - 08/2023

Wander- / Wegbeschreibung

46401-2022: Mellingen - Rückerfeld - Fislisbach - Spittelau - Tüfels-Chäller - Baden

Wegbeschreibung:

Bezeichnung	m.ü.M.	Beschreibung	Wegführung	Wegart / Wegname	Richtung
Mellingen Heitersberg	398	Bahnhof	Start	Bahnsteig, Strasse	Süd-West
Mellingen, Abzweigung	382	Ortschaft, Richt.wechsel	links abbiegen	Höhenweg	Süd
Mellingen, Abzweigung	375	Ortschaft, Richt.wechsel	links abbiegen	Hohle Gasse	Nord-Ost
Winkelacher		Flurgebiet (Flurname)	rechts entlang	Fahrweg	Nord-Ost
Übertale		Tal			
Rückerfeld		Gebäude, Gebiet	rechts entlang	Fahrweg	
Guggerhof		Gebäude, Gebiet	links entlang	Fahrweg	
Zelgli		Flurgebiet (Flurname)	links entlang	Hiltibergstrasse	
Abzweigung		Richt.wechsel	geradeaus	Exerzierplatzweg	Ost
Fislisbach, Dore		Ortschaft, Wohngebiet (Flurname)		Dorrenstrasse	Nord
Fislisbach, Einmündung		Ortschaft, Richt.wechsel	geradeaus	Hiltibergstrasse	Nord
Fislisbach, Mattrüti		Ortschaft			
Fislisbach, Abzweigung		Ortschaft, Richt.wechsel	rechts abbiegen	Mattrütistrasse	
Stangeloch		Flurname (Flurgebiet)	rechts entlang	Härte (Strasse)	Ost
Abzweigung		Richt.wechsel	links abbiegen	Oberholzweg	Nord-West
Scheihag		Flurgebiet (Flurname)	rechts entlang	Oberholzweg	
Chüestelli		Flurgebiet (Flurname)	rechts entlang		
Stangeloch		Waldgebiet (Flurname)		Fislisbacherweg	
Spittelau		Waldgebiet (Flurname)	rechts entlang	Fislisbacherweg	Nord
Tobebe		Waldgebiet (Flurname)		Fussweg	Nord
Tüfels-Chäller		Waldgebiet (Flurname)			
Tschori		Waldgebiet (Flurname)	links entlang	Teufelskellerstrasse [Fahrweg]	Nord
Baden, Zentrum Bildung		Höhere Fachschule			
Baden, Oberstadt		Ortschaft, Busstation			
Baden, Lindenplatz		Ortschaft, Busstation			
Baden, Altstadt		Ortschaft			
Baden, Bahnhofquartier		Ortschaft			
Baden		Ortschaft, Bahnhof	Ziel	Bahnsteig	---

blau = Haltestelle öffentlicher Verkehr / rot = kein offizieller Wanderweg / Datenstand: Wegbeschreibung - 07/2022