




Wander- / Wegbeschreibung

460o1-2021: Wasserfallen - Chellenchöpfli - Vogelberg - Schattberg - Wasserfallen



Informationen / QR-Codes:

Wanderroute (Kurzbeschreibung):	Wasserfallen (Seilbahn) - Vorderi Wasserfallen - Hinderi Egg - Chellenchöpfli - Vogelberg - Oberi Barschwangweid - Vogelberg, Berghaus - Grauboden - Schattberg - Hingeri Wasserfallen - Hintere Wasserfallen, Berggasthaus - Wasserfallen (Seilbahn)
Start- / Zielort:	<ul style="list-style-type: none">○ Start: Wasserfallen (Seilbahn / BL)○ Ziel: Wasserfallen (Seilbahn / BL)
Wanderdaten:	<ul style="list-style-type: none">○ Gehzeit: 3h05 (retour: 3h05)○ ↳ 9,7 km ↗ 545 m ↘ 545 m○ min. 924 m.ü.M. max. 1'200 m.ü.M.
Schwierigkeitsgrad:	<ul style="list-style-type: none">○ Technik: leicht (T1, Wanderweg gelb)○ Kondition: mittel (Gehzeit, Hm aufwärts)
OeV-Haltestellen:	<ul style="list-style-type: none">○ Wasserfallen (Seilbahn / Start)○ Wasserfallen (Seilbahn / Ziel)
	Ansehen der vollständigen Wanderbeschreibung auf der Webseite von https://netz-wandern.ch .
	Direktimport der Wanderroute in die Swisstopo-App. Hinweis: Voraussetzung ist, dass die Swisstopo-App auf dem Smartphone / Tablet installiert ist.
	Ansehen / Ausdrucken der Wandereroute/Karte auf der Webseite von SchweizMobil. Hinweis: Als Abonnent/-in von SchweizMobil Plus ist nach Anmeldung auch der Import der Wanderroute in die eigene Tourenliste möglich.

Datenstand: Kurzbeschreibung - 11/2021 | übrige Informationen - 11/2021 | QR-Codes - 08/2023

Wander- / Wegbeschreibung

460o1-2021: Wasserfallen - Chellenchöpfli - Vogelberg - Schattberg - Wasserfallen

Wegbeschreibung:

Bezeichnung	m.ü.M.	Beschreibung	Wegführung	Wegart / Wegname	Richtung
Wasserfallen		Seilbahnstation	Start	Ausgang Seilbahnstation	
Vorderi Wasserfallen					
Hinderi Egg					
Chellenchöpfli					
Vogelberg					
Oberi Barschwangweid			rechts vorbei		
Vogelberg, Berghaus		Gaststätte	links entlang		
Grauboden		Flurgebiet (Flurname)			
Schattberg					
Hingeri Wasserfallen					
Hintere Wasserfallen, Berggasthaus					
Wasserfallen		Seilbahnstation	Ziel	Eingang Seilbahnstation	---

blau = Haltestelle öffentlicher Verkehr / rot = kein offizieller Wanderweg / Datenstand: Wegbeschreibung - 11/2021