




Wander- / Wegbeschreibung

459o1-2021: Seewen - Sägerei - Schweini - Luchere - Bärsberg - Grien - Neumatt - Reigoldswil



Informationen / QR-Codes:

Wanderroute (Kurzbeschreibung):	Seewen, Bretzwilerstrasse (Bus) - Seewen, Mülmatt - Baslerweier - Sägerei - Gausmetacker - Schweini - Luchere - Eichenägerte - Bärsberg - Grien - Neumatt - Gloggerüti - Klebern - Reigoldswil, Primar- und Sekundarschule - Reigoldswil, Dorfplatz (Bus)
Start- / Zielort:	<ul style="list-style-type: none">○ Start: Seewen SO, Bretzwilerstrasse (Bus / SO)○ Ziel: Reigoldswil, Dorfplatz (Bus / BL)
Wanderdaten:	<ul style="list-style-type: none">○ Gehzeit: 2h00 (retour: 2h00)○ ↪ 7,3 km ↗ 225 m ↘ 260 m○ min. 506 m.ü.M. max. 680 m.ü.M.
Schwierigkeitsgrad:	<ul style="list-style-type: none">○ Technik: leicht (T1, Wanderweg gelb)○ Kondition: leicht (Gehzeit, Länge, Hm aufwärts, Hm abwärts)
OeV-Haltestellen:	<ul style="list-style-type: none">○ Seewen SO, Bretzwilerstrasse (Bus / Start)○ Reigoldswil BL, Dorfplatz (Bus / Ziel)
	Ansehen der vollständigen Wanderbeschreibung auf der Webseite von https://netz-wandern.ch .
	Direktimport der Wanderroute in die Swisstopo-App. Hinweis: Voraussetzung ist, dass die Swisstopo-App auf dem Smartphone / Tablet installiert ist.
	Ansehen / Ausdrucken der Wandereroute/Karte auf der Webseite von SchweizMobil. Hinweis: Als Abonnent/-in von SchweizMobil Plus ist nach Anmeldung auch der Import der Wanderroute in die eigene Tourenliste möglich.

Datenstand: Kurzbeschreibung - 10/2021 | übrige Informationen - 10/2021 | QR-Codes - 08/2023

Wander- / Wegbeschreibung

459o1-2021: Seewen - Sägerei - Schweini - Luchere - Bärsberg - Grien - Neumatt - Reigoldswil

Wegbeschreibung:

Bezeichnung	m.ü.M.	Beschreibung	Wegführung	Wegart / Wegname	Richtung
Seewen SO, Bretzwilerstrasse		Ortschaft, Busstation	Start	Bus-Haltestelle, Bretzwilerstrasse	Nord-West
Seewen SO, Abzweigung		Ortschaft, Richt.wechsel	links abbiegen	Käsereistrasse	Süd
Seewen SO, Abzweigung		Ortschaft, Richt.wechsel	rechts abbiegen	Strasse	
Seewen SO, Abzweigung		Ortschaft, Richt.wechsel	links abbiegen	Allmendstrasse	Süd
Seewen, Mülmatt		Ortschaft, Ortsteil	hindurch		
Baslerweiher		Weiher (Gewässer)	rechts entlang	Mühlemattweg	
Weierbärgli		Waldgebiet (Flurname)	links entlang	Mühlemattweg	
Sägerei		Häusergruppe	links entlang, Bretzwilerstrasse überqueren	Strasse	Süd-Ost
Gabelung		Richt.wechsel	Fussweg rechts nehmen, aufwärts	Fussweg, Unterer Bettenbergweg	Ost
Gausmetacker		Gebiet (Flurname)	links vorbei	Unterer Bettenbergweg, Gausmettackerweg	
Gabelung		Richt.wechsel	Waldweg rechts nehmen	Waldweg	Süd-Ost
Einmündung		Richt.wechsel	links abbiegen	Holzenbergstrasse	Nord-Ost
Pt. 599, Abzweigung	599	Messpunkt, Richt.wechsel	rechts abbiegen	Fahrweg	Süd-Ost
Schweini		Waldgebiet (Flurname)	links entlang	Fahrweg	Süd-Ost
Luchere		Waldgebiet (Flurname)	links entlang	Feldweg	Süd-West
Einmündung		Richt.wechsel	rechts entlang	Seewenstrasse	Nord-West
Abzweigung		Richt.wechsel	links abbiegen	Strasse	Süd
Abzweigung		Richt.wechsel	rechts abbiegen	Fahrweg	Süd-West
Eichenägerte		Flurgebiet (Flurname)	hindurch	Fahrweg	Süd-West
Bärsberg		Bauernhof	hindurch	Fahrweg	
Pt. 661, Abzweigung	661	Messpunkt, Richt.wechsel	leicht links abbiegen	Strasse	
Abzweigung		Richt.wechsel	links abbiegen	Fahrweg	
Grien		Bauernhof	links entlang	Fahrweg, Strasse	Ost
Neumatt		Gebäude	links entlang	Strasse	
Gloggerüti		Flurgebiet (Flurname)	links entlang	Strasse	
Chläbere		Flurgebiet (Flurname)	rechts mit Abstand vorbei	Strasse	
Reigoldswil, Sekundarschule		Ortschaft, Schulareal	links entlang	Chläbererweg	Nord-Ost
Reigoldswil, Einmündung		Ortschaft, Richt.wechsel	leicht links abbiegen	Bretzwilerstrasse	
Reigoldswil, Pt. 509, Abzweigung	509	Ortschaft, Messpunkt, Richt.wechsel	links abbiegen	Dorfplatz	
Reigoldswil, Dorfplatz		Ortschaft, Busstation	Ziel	Bus-Haltestelle	---

blau = Haltestelle öffentlicher Verkehr / rot = kein offizieller Wanderweg / Datenstand: Wegbeschreibung - 10/2021