




Wander- / Wegbeschreibung

456o1-2021: Koblenz - Kraftwerk Klingnau - Döttingen - Kraftwerk Klingnau - Koblenz



Informationen / QR-Codes:

Wanderroute (Kurzbeschreibung):	Koblenz (Bahn, Bus) - Magdalengrie - Klingnau, Wasserkraftwerk - Klingnauer Stausee - Döttingen, Dammweg - Aarebrücke - Kleindöttingen, Vogelbeobachtungsturm - Klingnauer Stausee - Klingnau, Wasserkraftwerk - Koblenz (Bahn, Bus)
Start- / Zielort:	<ul style="list-style-type: none">○ Start: Koblenz (Bahn / AG)○ Ziel: Koblenz (Bahn / AG)
Wanderdaten:	<ul style="list-style-type: none">○ Gehzeit: 2h00 (retour: 2h00)○ ↔ 8,4 km ↗ 35 m ↘ 35 m○ min. 313 m.ü.M. max. 322 m.ü.M.
Schwierigkeitsgrad:	<ul style="list-style-type: none">○ Technik: leicht (T1, Wanderweg gelb)○ Kondition: leicht (Gehzeit, Länge, Hm aufwärts, Hm abwärts)
OeV-Haltestellen:	<ul style="list-style-type: none">○ Koblenz (Bahn, Bus / Start)○ Koblenz (Bahn, Bus / Ziel)
	Ansehen der vollständigen Wanderbeschreibung auf der Webseite von https://netz-wandern.ch .
	Direktimport der Wanderroute in die Swisstopo-App. Hinweis: Voraussetzung ist, dass die Swisstopo-App auf dem Smartphone / Tablet installiert ist.
	Ansehen / Ausdrucken der Wandereroute/Karte auf der Webseite von SchweizMobil. Hinweis: Als Abonnent/-in von SchweizMobil Plus ist nach Anmeldung auch der Import der Wanderroute in die eigene Tourenliste möglich.

Datenstand: Kurzbeschreibung - 06/2021 | übrige Informationen - 06/2021 | QR-Codes - 08/2023

Wander- / Wegbeschreibung

456o1-2021: Koblenz - Kraftwerk Kling nau - Döttingen - Kraftwerk Kling nau - Koblenz

Wegbeschreibung:

Bezeichnung	m.ü.M.	Beschreibung	Wegführung	Wegart / Wegname	Richtung
Koblenz		Ortschaft, Bahnhof	Start	Bahnsteig	
Koblenz, Einmündung	318	Ortschaft, Richt.wechsel	geradeaus	Bahnhofstrasse	
Koblenz, Abzweigung	314	Ortschaft, Richt.wechsel	rechts abbiegen	Kraftwerkstrasse	
Koblenz, Abzweigung	315	Ortschaft, Richt.wechsel	geradeaus	Strasse	
Kurve		Richt.wechsel	links abbiegen	Strasse	
Magdalenergie		Flurgebiet (Flurname)	links entlang	Strasse	Süd-Ost
Klingnau, Wasserkraftwerk		Kraftwerkareal			
Klingnauer Stausee	320	Stausee (Gewässer)			
Döttingen		Ortschaft		Dammweg	
Aare		Fluss (Gewässer)	über Brücke gehen	Aarebrücke, Aarestrasse	
Abzweigung		Richt.wechsel	rechts abbiegen	Strasse	
Kleindöttingen		Vogelbeobachtungsturm	links entlang	Strasse	
Klingnauer Stausee	320	See (Gewässer)	rechts entlang	Strasse	
Kipp	320	Flurgebiet (Flurname)	rechts vorbei	Strasse	
Abzweigung		Richt.wechsel	rechts, über Wehr gehen		
Wasserkraftwerk Klingnau		Kraftwerkareal			
Abzweigung		Richt.wechsel	links abbiegen		
Magdalenergie		Flurgebiet (Flurname)	rechts entlang	Strasse	
Kurve		Richt.wechsel	rechts abbiegen	Strasse	
Koblenz Abzweigung		Ortschaft, Richt.wechsel	links abbiegen	Bahnhofstrasse	Nord-West
Koblenz		Ortschaft, Bahnhof	Ziel	Bahnsteig	---

blau = Haltestelle öffentlicher Verkehr / rot = kein offizieller Wanderweg / Datenstand: Wegbeschreibung - 06/2021