




Wander- / Wegbeschreibung

453o1-2021: Lenk - Lenkerseeli - Chrommen - Ey - Iffigfall - Ritzdole - Iffigenalp



Informationen / QR-Codes:

Wanderroute (Kurzbeschreibung):	Lenk im Simmental (Bahn, Bus) - Lenk, Tennisplatz (Bus) - Murersrohr - Lenk, Eyli - Lenkerseeli - Nüwfeld - Chrommen - Ey - Engiweidli - Teufebode - Under der Flue - Ahnebode - Brunnersgüetli - Bodeguet - Tschachlismatte - Lenk, Iffigenfall (Bus) - Lenk, Ritzdole (Bus) - Lenk, Iffigenalp (Bus)
Start- / Zielort:	<ul style="list-style-type: none">○ Start: Lenk im Simmental (Bahn / BE)○ Ziel: Lenk, Iffigenalp (Bus / BE)
Wanderdaten:	<ul style="list-style-type: none">○ Gehzeit: 2h50 (retour: 2h15)○ ↪ 8,8 km ↗ 575 m ↘ 60 m○ min. 1'064 m.ü.M. max. 1'584 m.ü.M.
Schwierigkeitsgrad:	<ul style="list-style-type: none">○ Technik: leicht (T1, Wanderweg gelb & T2, Bergwanderweg weiss-rot-weiss)○ Kondition: mittel (Hm aufwärts)
OeV-Haltestellen:	<ul style="list-style-type: none">○ Lenk im Simmental (Bahn, Bus / Start)○ Lenk, Tennisplatz (Bus / Route)○ Lenk, Krummenbach (Bus / Nähe Route)○ Lenk, Iffigenfall (Bus / Route)○ Lenk, Ritzdole (Bus / Route)○ Lenk, Iffigenalp (Bus / Ziel)
	Ansehen der vollständigen Wanderbeschreibung auf der Webseite von https://netz-wandern.ch .
	Direktimport der Wanderroute in die Swisstopo-App. Hinweis: Voraussetzung ist, dass die Swisstopo-App auf dem Smartphone / Tablet installiert ist.
	Ansehen / Ausdrucken der Wandereroute/Karte auf der Webseite von SchweizMobil. Hinweis: Als Abonnent/-in von SchweizMobil Plus ist nach Anmeldung auch der Import der Wanderroute in die eigene Tourenliste möglich.

Datenstand: Kurzbeschreibung - 06/2021 | übrige Informationen - 06/2021 | QR-Codes - 08/2023

Wander- / Wegbeschreibung

453o1-2021: Lenk - Lenkerseeli - Chrommen - Ey - Iffigfall - Ritzdole - Iffigenalp

Wegbeschreibung:

Bezeichnung	m.ü.M.	Beschreibung	Wegführung	Wegart / Wegname	Richtung
Lenk im Simmental		Ortschaft, Bahnhof	Start	Bahnsteig, Bahnhofplatz	
Lenk, Kreuzung		Ortschaft, Richt.wechsel	links abbiegen	Oberriedstrasse	Süd
Lenk, Tennisplatz		Ortschaft, Busstation	geradeaus	Oberriedstrasse	Süd
Lenk, Abzweigung		Ortschaft, Richt.wechsel	leicht rechts abbiegen	Fussweg	Süd-West
Krummenbach		Bach (Gewässer)	links entlang	Fussweg	Süd-West
Lenk, Einmündung		Ortschaft, Richt.wechsel	links abbiegen	Seestrasse	Süd
Lenkerseeli		See (Gewässer)	rechts entlang	Seeweg	Süd-Ost
Kreuzung		Richt.wechsel	rechts abbiegen	Seeweg	Süd-Ost
Chrommen		Häusergruppe	links entlang	Chrommengässli	Süd
Ey, Abzweigung		Ort, Richt.wechsel	rechts abbiegen	Eystrasse	
Ey, Abzweigung		Ort, Richt.wechsel	links abbiegen	Eystrasse	Süd-Ost
Iffigbach		Bach (Gewässer)	über Brücke gehen	Eystrasse	Süd-Ost
Abzweigung		Richt.wechsel	nach Brücke, rechts abbiegen	Feldweg	Süd
Abzweigung		Richt.wechsel	links abbiegen	Fussweg	Süd-Ost
Engiweidli		Flurgebiet (Flurname)	rechts entlang	Fussweg	Süd-Ost
Teufebode		Flurgebiet (Flurname)	rechts entlang	Fussweg	
Uder der Flue		Flurgebiet (Flurname)	durchqueren	Fahrweg	Süd-West
Ahnebode		Flurgebiet (Flurname)	durchqueren	Fussweg	Süd
Einmündung		Richt.wechsel	geradeaus	Schwandweidliweg	Süd-Ost
Abzweigung		Richt.wechsel	leicht rechts abbiegen	Fussweg	
Iffigbach		Bach (Gewässer)	links entlang	Fussweg	
Brunnersgüetli		Flurgebiet (Flurname)	rechts entlang	Tschachtliweidweg	Süd
Abzweigung		Richt.wechsel	geradeaus	Fussweg	Süd
Iffigbach		Bach (Gewässer)	über Brücke gehen	Pöschneriedstrasse	
Tschachlismatte		Flurgebiet (Flurname)	links entlang	Lagersiteweg	
Abzweigung		Richt.wechsel	leicht rechts abbiegen	Fussweg	
Iffigenbach		Bach (Gewässer)	rechts abbiegen, über Brücke gehen	Fussweg	
Iffigfall		Wasserfall (Gewässer)	rechts herum	Fussweg	
Lenk, Iffigenfall	1'319	Busstation	rechts entlang	Fussweg	
Lenk, Ritzdole	1'473	Busstation	passieren		
Abzweigung		Richt.wechsel	leicht links abbiegen	Fussweg	Süd-Ost
Iffigbach		Bach (Gewässer)	rechts entlang	Fussweg	
Einmündung		Richt.wechsel	links abbiegen	Iffigenstrasse	
Talstation Iffigenalp-Rawilseeleni		Luftseilbahn	links entlang	Iffigenstrasse	
Iffigenalp	1'584	Busstation	Ziel	Bus-Haltestelle	---

blau = Haltestelle öffentlicher Verkehr / rot = kein offizieller Wanderweg / Datenstand: Wegbeschreibung - 06/2021