




Wander- / Wegbeschreibung

449o1-2020: Kandersteg - Ötschiweidli - Eggmattli - Büelbad - Kander - Kandersteg



Informationen / QR-Codes:

Wanderroute (Kurzbeschreibung):	Kandersteg (Bahn, Bus) - Kandersteg, Dorf - Usseri Allmi - Kandersteg, Talstation Oeschinen - Ötschiweidli - Eggmattli - Kandersteg, Im Kehr - Büelbad - Kander - Bim Erlisteg - Kandersteg, Bim Bahnhof - Kandersteg (Bahn, Bus)
Start- / Zielort:	<ul style="list-style-type: none">○ Start: Kandersteg (Bahn / BE)○ Ziel: Kandersteg (Bahn / BE)
Wanderdaten:	<ul style="list-style-type: none">○ Gehzeit: 0h50 (retour: 0h50)○ ↳ 3,4 km ↗ 40 m ↘ 40 m○ min. 1'164 m.ü.M. max. 1'198 m.ü.M.
Schwierigkeitsgrad:	<ul style="list-style-type: none">○ Technik: leicht (T1, Wanderweg gelb)○ Kondition: leicht (Gehzeit, Länge, Hm aufwärts, Hm abwärts)
OeV-Haltestellen:	<ul style="list-style-type: none">○ Kandersteg (Bahn, Bus / Ziel)○ Kandersteg, Talst. Oeschinen (Bus / Route)○ Kandersteg, im Kehr (Bus / Route)○ Kandersteg (Bahn, Bus / Ziel)
	Ansehen der vollständigen Wanderbeschreibung auf der Webseite von https://netz-wandern.ch .
	Direktimport der Wanderroute in die Swisstopo-App. Hinweis: Voraussetzung ist, dass die Swisstopo-App auf dem Smartphone / Tablet installiert ist.
	Ansehen / Ausdrucken der Wandereroute/Karte auf der Webseite von SchweizMobil. Hinweis: Als Abonnent/-in von SchweizMobil Plus ist nach Anmeldung auch der Import der Wanderroute in die eigene Tourenliste möglich.

Datenstand: Kurzbeschreibung - 10/2020 | übrige Informationen - 10/2020 | QR-Codes - 08/2023

Wander- / Wegbeschreibung

449o1-2020: Kandersteg - Ötschiweidli - Eggmattli - Büelbad - Kander - Kandersteg

Wegbeschreibung:

Bezeichnung	m.ü.M.	Beschreibung	Wegführung	Wegart / Wegname	Richtung
Kandersteg		Ortschaft, Bahnhof	Start	Bahnsteig	
Kandersteg, Dorf		Ortschaft, Ortsteil			
Usseri Allmi		Flurgebiet (Flurname)	rechts entlang		
Kandersteg, Talst. Oeschinen		Seilbahnstation	links entlang		
Ötschiweidli		Flurgebiet (Flurname)			
Eggmattli		Flurgebiet (Flurname)			
Kandersteg, Im Kehr					
Kandersteg, Büelbad		Ortschaft, Ortsteil			
Kander		Fluss (Gewässer)			
Bim Erlisteg		Flurgebiet (Flurname)			
Kandersteg, Bim Bahnhof		Flurgebiet (Flurname)			
Kandersteg		Ortschaft, Bahnhof	Ziel	Bahnsteig	---

blau = Haltestelle öffentlicher Verkehr / rot = kein offizieller Wanderweg / Datenstand: Wegbeschreibung - 10/2020