




Wander- / Wegbeschreibung

438o1-2019: Ramosch - Funtanella - Büschen - Motta - Crappa - Costa Tulai - Truoi - Vnà



Informationen / QR-Codes:

Wanderroute (Kurzbeschreibung):	Ramosch, Fermada (Bus) - Plai - Ramosch, Plaz (Bus) - Plajet - Funtanella - Chomps da Valeina - Valeina Stevan - Büschen - Motta - Davo la Motta - Crappa - Bocca d'Medras - Chant Pracalögna - Costa Tulai - Truoi - Vnà, Stradella - Vna, Jalmèr (Bus)
Start- / Zielort:	<ul style="list-style-type: none">○ Start: Ramosch, Fermada (Bus / GR)○ Ziel: Vnà, Jalmèr (Bus / GR)
Wanderdaten:	<ul style="list-style-type: none">○ Gehzeit: 2h35 (retour: 2h05)○ ↪ 7,8 km ↗ 620 m ↘ 180 m○ min. 1'175 m.ü.M. max. 1'740 m.ü.M.
Schwierigkeitsgrad:	<ul style="list-style-type: none">○ Technik: mittel (T1, Wanderweg gelb & T2, Bergwanderweg weiss-rot-weiss)○ Kondition: mittel (Hm aufwärts)
OeV-Haltestellen:	<ul style="list-style-type: none">○ Ramosch, Fermada (Bus / Start)○ Ramosch, Plaz (Bus / Route)○ Vnà, Jalmèr (Bus / Ziel)
	Ansehen der vollständigen Wanderbeschreibung auf der Webseite von https://netz-wandern.ch .
	Direktimport der Wanderroute in die Swisstopo-App. Hinweis: Voraussetzung ist, dass die Swisstopo-App auf dem Smartphone / Tablet installiert ist.
	Ansehen / Ausdrucken der Wandereroute/Karte auf der Webseite von SchweizMobil. Hinweis: Als Abonnent/-in von SchweizMobil Plus ist nach Anmeldung auch der Import der Wanderroute in die eigene Tourenliste möglich.

Datenstand: Kurzbeschreibung - 10/2019 | übrige Informationen - 10/2019 | QR-Codes - 08/2023

Wander- / Wegbeschreibung

438o1-2019: Ramosch - Funtanella - Büschen - Motta - Crappa - Costa Tulai - Truoi - Vnà

Wegbeschreibung:

Bezeichnung	m.ü.M.	Beschreibung	Wegführung	Wegart / Wegname	Richtung
Ramosch, Fermada	1'175	Busstation	Start	Bus-Haltestelle	
Ramosch, Abzweigung	1175	Ortschaft, Richt.wechsel		Pulvetta [Strasse]	Nord-West
Ramosch, Abzweigung	1'198	Ortschaft, Richt.wechsel	rechts abbiegen	Poz [Strasse]	Nord-Ost
Ramosch, Abzweigung	1'218	Ortschaft, Richt.wechsel	geradeaus	Sot Baselgia [Strasse]	Nord-Ost
Ramosch, Abzweigung	1'228	Ortschaft, Richt.wechsel	geradeaus	Plaz [Strasse]	Nord
Ramosch, Kirche	1'230	Ortschaft, Sakralbau	rechts entlang	Plaz [Strasse]	Nord
Ramosch, Plaz	1'232	Ortschaft, Busstation			Nord
Ramosch, Kreuzung	1'233	Ortschaft, Richt.wechsel	leicht rechts abbiegen	Plaz [Strasse]	Nord-Ost
Ramosch, Abzweigung	1'234	Ortschaft, Richt.wechsel	links abbiegen	Fahrweg	Nord-West
Ramosch, Einmündung	1'246	Ortschaft, Richt.wechsel	rechts abbiegen	Bügl Tas-ch [Strasse]	Ost
Ramosch, Abzweigung	1'246	Ortschaft, Richt.wechsel	leicht links abbiegen	Plajet [Strasse]	Nord-Ost
Abzweigung	1'260	Richt.wechsel	geradeaus	Las Costas [Strasse]	Nord-Ost
Abzweigung	1'280	Richt.wechsel	geradeaus	Cuoira [Strasse]	Nord-Ost
Funtanella	1'307	Flurgebiet (Flurname)	links entlang	Cuoira [Strasse]	Nord-Ost
Chomps da Valleina	1'341	Flurgebiet (Flurname)	rechts entlang	Cuoira [Strasse]	Nord-Ost
Valeina Stevan	1'410	Flurgebiet (Flurname)	links entlang	Fahrweg	Ost
Büschen	1'464	Flurgebiet (Flurname)	rechts entlang	Fahrweg	Nord
Motta	1'526	Flurgebiet (Flurname)	rechts entlang	Fahrweg	Nord
Davo da Motta	1'527	Flurgebiet (Flurname)	rechts entlang	Fahrweg	Nord-Ost
Crappa	1'540	Flurgebiet (Flurname)	rechts entlang	Fahrweg	Nord-Ost
Abzweigung	1'550	Richt.wechsel	leicht links abbiegen	Fahrweg	Nord
Bocca d'Medras	1'556		links entlang	Fahrweg	Nord
Abzweigung	1'625	Richt.wechsel	leicht links abbiegen	Fahrweg	Süd-West
Abzweigung	1'729	Richt.wechsel	links abbiegen	Fussweg	Süd-West
Costa Tulai	1'690	Waldgebiet (Flurname)	links entlang	Fussweg	West
Abzweigung	1'727	Richt.wechsel	geradeaus	Fahrweg	Süd-West
Truoi	1'661	Flurgebiet (Flurname)	durchqueren	Truoi [Strasse]	West
Vnà, Einmündung	1'637	Ortschaft, Richt.wechsel	geradeaus	Bügl-Grond [Strasse]	Nord-West
Vnà, Kreuzung	1'631	Ortschaft, Richt.wechsel	links abbiegen	Bügl-Grond [Strasse]	Süd-Ost
Vnà	1'626	Ortschaft	passieren	Stradella [Strasse]	Süd-Ost
Vnà, Jalmèr	1'617	Ortschaft, Busstation	Ziel	Bus-Haltestelle	---

blau = Haltestelle öffentlicher Verkehr / rot = kein offizieller Wanderweg / Datenstand: Wegbeschreibung - 01/2021