




## Wandervorschlag

433o1-2019: Aeschi bei Spiez - Hasleren - Hondrich - Eggi - Seeholz - Aeschi bei Spiez



### Informationen / QR-Codes:

<b>Wanderroute (Kurzbeschreibung):</b>	Aeschi b. Spiez, Niederdorf (Bus) - Ruefsmatte - Aeschi, Hasleren - Aeschi, Drissig-Ellematte - Aeschi b. Spiez, Hasleren (Bus) - Hondrich, Bühlen (Bus) - Hondrich, Usserdorf - Hondrich, Schulhaus (Bus) - Hondrich, Dörfli - Eggi - Seeholzwald - Ryffebüel - Aeschi, Primarschule - Aeschi, Kirche - Aeschi b. Spiez, Niederdorf (Bus)
<b>Start- / Zielort:</b>	<ul style="list-style-type: none"><li>○ Start: Aeschi b. Spiez, Niederdorf (Bus / BE)</li><li>○ Ziel: Aeschi b. Spiez, Niederdorf (Bus / BE)</li></ul>
<b>Wanderdaten:</b>	<ul style="list-style-type: none"><li>○ Gehzeit: 1h20 (retour: 1h20)</li><li>○ ↳ 5,1 km   ↗ 130 m   ↘ 130 m</li><li>○ min. 753 m.ü.M.   max. 859 m.ü.M.</li></ul>
<b>Schwierigkeitsgrad:</b>	<ul style="list-style-type: none"><li>○ Technik: leicht (T1, Wanderweg gelb)</li><li>○ Kondition: leicht (Gehzeit, Länge, Hm aufwärts, Hm abwärts)</li></ul>
<b>OeV-Haltestellen:</b>	<ul style="list-style-type: none"><li>○ <b>Aeschi b. Spiez, Niederdorf (Bus / Start)</b></li><li>○ Aeschi b. Spiez, Hasleren (Bus / Route)</li><li>○ Hondrich, Bühlen (Bus / Route)</li><li>○ Hondrich, Schulhaus (Bus / Route)</li><li>○ <b>Aeschi b. Spiez, Niederdorf (Bus / Ziel)</b></li></ul>
	Ansehen der vollständigen Wanderbeschreibung auf der Webseite von <a href="https://netz-wandern.ch">https://netz-wandern.ch</a> .
	Direktimport der Wanderroute in die Swisstopo-App. Hinweis: Voraussetzung ist, dass die Swisstopo-App auf dem Smartphone / Tablet installiert ist.
	Ansehen / Ausdrucken der Wandereroute/Karte auf der Webseite von SchweizMobil. Hinweis: Als Abonnent/-in von SchweizMobil Plus ist nach Anmeldung auch der Import der Wanderroute in die eigene Tourenliste möglich.

Datenstand: Kurzbeschreibung - August 2019 | übrige Informationen - August 2019 | QR-Codes - 08/2023

## Wandervorschlag

433o1-2019: Aeschi bei Spiez - Hasleren - Hondrich - Eggi - Seeholz - Aeschi bei Spiez

### Wegbeschreibung:

Bezeichnung	m.ü.M.	Beschreibung	Wegführung	Wegart / Wegname	Richtung
<b>Aeschi b. Spiez, Niederdorf</b>	847	Ortschaft, Busstation	Start		
Aeschi b. Spiez, Abzweigung		Ortschaft, Richt.wechsel	rechts abbiegen	Niederdorfstrasse	Süd
Aeschi b. Spiez, Abzweigung		Ortschaft, Richt.wechsel	rechts abbiegen	Niederdorfstrasse	Nord-West
Aeschi b. Spiez, Abzweigung		Ortschaft, Richt.wechsel	leicht rechts abbiegen	Haslerenstrasse	Nord-West
Ruefsmatte		Flurgebiet (Flurname)	rechts entlang	Haslerenstrasse	Nord-West
Aeschi-Drissig-Ellematte		Ortschaft, Ortsteil	links entlang	Haslerenstrasse	Nord
Aeschi, Einmündung		Ortschaft, Richt.wechsel	links abbiegen	Hondrichstrasse	West
<b>Aeschi b. Spiez, Hasleren</b>		Busstation		Hondrichstrasse	West
Abzweigung		Richt.wechsel	links abbiegen	Fahrweg	West
Büele		Flurgebiet (Flurname)		Feldweg	Nord-West
Einmündung		Richt.wechsel	links abbiegen	Aeschistrasse	Nord-West
<b>Hondrich, Bühlen</b>		Ort, Busstation		Aeschistrasse	Nord-West
Hondrich, Primarschule		Ortschaft, Schulareal	rechts entlang	Aeschistrasse	Nord
Hondrich, Abzweigung		Ortschaft, Richt.wechsel	rechts abbiegen		Ost
Hondrich, Abzweigung		Ortschaft, Richt.wechsel	rechts abbiegen	Rüttistrasse	Süd-Ost
Hondrich, Dörfli		Ortschaft, Wohngebiet	passieren	Rüttistrasse	Süd-Ost
Hondrich, Rütli		Ortschaft, Ortsteil	passieren	Rüttistrasse	Süd-Ost
Eggi		Häusergruppe	passieren	Rüttistrasse	Süd-Ost
Abzweigung		Richt.wechsel	links abbiegen	Strasse	Süd-Ost
Abzweigung		Richt.wechsel	links abbiegen	Waldweg	Ost
Seeholzwald		Waldgebiet (Flurname)	durchqueren	Waldweg	Süd-Ost
Aeschi		Schiessstand (50m)	links entlang	Fussweg	Süd-West
Ryffebüel		Flurgebiet (Flurname)	links entlang	Ryffenbühlweg	Süd-West
Aeschi b. Spiez, Abzweigung	856	Ortschaft, Richt.wechsel	rechts abbiegen	Gänsegässli	West
<b>Aeschi b. Spiez, Niederdorf</b>	847	Ortschaft, Busstation	Ziel	Bus-Haltestelle	---

blau = Haltestelle öffentlicher Verkehr / rot = kein offizieller Wanderweg / Datenstand: Wegbeschreibung - 01/2021