




Wander- / Wegbeschreibung

425o1-2019: Toffen - Seematte - Grossmatt - Moos - Lauenen - Seemoos - Underhueb - Seftigen



Informationen / QR-Codes:

Wanderroute (Kurzbeschreibung):	Toffen (Bahn, Bus) - Oberi Allmid - Erle - Seematte - Chrebsere - Lüss - Allmid - Schürmatt - Friesgraben - Grossmatt - Länggrabe - Moos - Lauenen - Stigholz - Haslimaad - Thurnenmoos - Gmeinmöser - Underhueb - Halte - Eggacher - Talmatt - Seftigen (Bahn, Bus)
Start- / Zielort:	<ul style="list-style-type: none">○ Start: Toffen (Bahn / BE)○ Ziel: Seftigen (Bahn / BE)
Wanderdaten:	<ul style="list-style-type: none">○ Gehzeit: 2h35 (retour: 2h35)○ ↪ 10,7 km ↗ 105 m ↘ 55 m○ min. 526 m.ü.M. max. 591 m.ü.M.
Schwierigkeitsgrad:	<ul style="list-style-type: none">○ Technik: leicht (T1, Wanderweg gelb)○ Kondition: leicht (Gehzeit, Länge, Hm aufwärts, Hm abwärts)
OeV-Haltestellen:	<ul style="list-style-type: none">○ Toffen (Bahn, Bus / Start)○ Seftigen (Bahn, Bus / Ziel)
	Ansehen der vollständigen Wanderbeschreibung auf der Webseite von https://netz-wandern.ch .
	Direktimport der Wanderroute in die Swisstopo-App. Hinweis: Voraussetzung ist, dass die Swisstopo-App auf dem Smartphone / Tablet installiert ist.
	Ansehen / Ausdrucken der Wandereroute/Karte auf der Webseite von SchweizMobil. Hinweis: Als Abonnent/-in von SchweizMobil Plus ist nach Anmeldung auch der Import der Wanderroute in die eigene Tourenliste möglich.

Datenstand: Kurzbeschreibung - 03/2019 | übrige Informationen - 03/2019 | QR-Codes - 08/2023

Wander- / Wegbeschreibung

425o1-2019: Toffen - Seematte - Grossmatt - Moos - Lauenen - Seemoos - Underhueb - Seftigen

Wegbeschreibung:

Bezeichnung	m.ü.M.	Beschreibung	Wegführung	Wegart / Wegname	Richtung
Toffen	527	Ortschaft, Bahnhof	Start	Bahnsteig	
Toffen		Ortschaft		Bahnweg	Nord
Toffen, Abzweigung		Ortschaft, Richt.wechsel	rechts abbiegen, über Brücke gehen	Belpstrasse	Ost
Toffen, Abzweigung		Ortschaft, Richt.wechsel	rechts abbiegen	Gürbestrasse	Süd
Oberi Allmid		Flurgebiet (Flurname)	rechts entlang		Süd
Erle		Flurgebiet (Flurname)	rechts entlang		Süd
Seematte		Flurgebiet (Flurname)	rechts entlang		Süd-Ost
Abzweigung		Richt.wechsel	links abbiegen	Weg	Süd-Ost
Müsche		Bach (Gewässer)	links entlang	Feldweg	Süd-Ost
Chrebsere	532		rechts entlang	Feldweg	Süd-Ost
Abzweigung		Richt.wechsel	rechts abbiegen, über Brücke gehen		Süd
Abzweigung		Richt.wechsel	links abbiegen	Fahrweg	Süd-Ost
Lüss	533	Flurgebiet (Flurname)	links entlang	Fahrweg	Süd-Ost
Allmid	534	Flurgebiet (Flurname)	links entlang	Fahrweg	Süd-Ost
Abzweigung		Richt.wechsel	links abbiegen, über Brücke gehen		Nord-Ost
Abzweigung		Richt.wechsel	rechts abbiegen	Fahrweg	Süd-Ost
Gelterfingen		Schiessstand	rechts entlang		Süd-Ost
Schürmatt		Flurgebiet (Flurname)	rechts entlang		Süd-Ost
Friesgraben		Flurgebiet (Flurname)	rechts entlang		Süd-Ost
Grossmatt		Flurgebiet (Flurname)	rechts entlang		Süd
Langgrabe		Flurgebiet (Flurname)	rechts entlang		Süd
Kreuzung	542	Richt.wechsel	links abbiegen	Strasse	Ost
Moos		Gebäude		Strasse	Ost
Abzweigung	543	Richt.wechsel	rechts abbiegen	Fahrweg	Süd
Lauenen		Gebäude	rechts entlang	Fahrweg	Süd
Abzweigung		Richt.wechsel	rechts abbiegen	Steigholzstrasse	West
Abzweigung	545	Richt.wechsel	links abbiegen	Feldweg	Süd
Stigholz		Waldgebiet (Flurname)	rechts entlang	Feldweg	Süd
Haslimaad		Flurgebiet (Flurname)	links entlang	Fahrweg	Süd-Ost
Thurnenmoos		Flurgebiet (Flurname)	links entlang	Fahrweg	Süd
Abzweigung		Richt.wechsel	rechts abbiegen	Fahrweg	West
Kurve		Richt.wechsel	links abbiegen	Fahrweg	Süd
Gmeinmööser		Flurgebiet (Flurname)	links entlang		Süd
Abzweigung		Richt.wechsel	rechts abbiegen	Fahrweg	Ost
Underhueb		Flurgebiet (Flurname)	rechts entlang		Ost
Abzweigung		Richt.wechsel	rechts abbiegen	Feldweg	Süd
Halte		Flurgebiet (Flurname)	durchqueren	Feldweg	Süd
Eggacher		Flurgebiet (Flurname)	durchqueren	Feldweg	Ost
Einmündung		Richt.wechsel		Strasse	Süd
Talmatt		Flurgebiet (Flurname)	links entlang		Süd
Seftigen, Abzweigung	591	Ortschaft, Richt.wechsel	rechts abbiegen	Schulstrasse	Süd
Seftigen, Primarschule		Ortschaft, Schulareal	links entlang	Schulstrasse	Süd

Wander- / Wegbeschreibung

425o1-2019: Toffen - Seematte - Grossmatt - Moos - Lauenen - Seemoos - Underhueb - Seftigen

Bezeichnung	m.ü.M.	Beschreibung	Wegführung	Wegart / Wegname	Richtung
Seftigen, Abzweigung		Ortschaft, Richt.wechsel	leicht links abbiegen (45°)	Chefeligasse	Süd
Seftigen, Abzweigung		Ortschaft, Richt.wechsel	links abbiegen	Weg	Ost
Seftigen	578	Ortschaft, Bahnhof	Ziel	Bahnsteig	---

blau = Haltestelle öffentlicher Verkehr / rot = kein offizieller Wanderweg / Datenstand: Wegbeschreibung - 03/2019