




Wander- / Wegbeschreibung

405o1-2018: Sennhof - Obere Au - Untere Au - Winterthur-Töss - Tössrain - Wülflingen



Informationen / QR-Codes:

Wanderroute (Kurzbeschreibung):	Sennhof-Kyburg (Bahn) - Sennhof, Primarschule - Unteres Zelgli - Töss - Obere Au - Mittlere Au - Untere Au - Hintere Stadrüterwis - Stadtacher - Im inneren Widen - Winterthur, Töss - Winterthur Wülflingen (Bahn, Bus)
Start- / Zielort:	<ul style="list-style-type: none">○ Start: Sennhof-Kyburg (Bahn / ZH)○ Ziel: Winterthur Wülflingen, Bahnhof (Bus / ZH)
Wanderdaten:	<ul style="list-style-type: none">○ Gehzeit: 2h45 (retour: 2h50)○ ↪ 11,6 km ↗ 65 m ↘ 125 m○ min. 418 m.ü.M. max. 483 m.ü.M.
Schwierigkeitsgrad:	<ul style="list-style-type: none">○ Technik: leicht (T1, Wanderweg gelb)○ Kondition: leicht (Gehzeit, Länge, Hm aufwärts, Hm abwärts)
OeV-Haltestellen:	<ul style="list-style-type: none">○ Sennhof-Kyburg (Bahn / Start)○ Winterthur, Töss (Bus / Route)○ Winterthur-Töss (Bahn / Nähe Route)○ Winterthur Wülflingen (Bahn, Bus / Ziel)
	Ansehen der vollständigen Wanderbeschreibung auf der Webseite von https://netz-wandern.ch .
	Direktimport der Wanderroute in die Swisstopo-App. Hinweis: Voraussetzung ist, dass die Swisstopo-App auf dem Smartphone / Tablet installiert ist.
	Ansehen / Ausdrucken der Wandereroute/Karte auf der Webseite von SchweizMobil. Hinweis: Als Abonnent/-in von SchweizMobil Plus ist nach Anmeldung auch der Import der Wanderroute in die eigene Tourenliste möglich.

Datenstand: Kurzbeschreibung - 05/2018 | übrige Informationen - 05/2018 | QR-Codes - 08/2023

Wander- / Wegbeschreibung

405o1-2018: Sennhof - Obere Au - Untere Au - Winterthur-Töss - Tössrain - Wülflingen

Wegbeschreibung:

Bezeichnung	m.ü.M.	Beschreibung	Wegführung	Wegart / Wegname	Richtung
Sennhof-Kyburg	484	Bahnhof	Start	Bahnsteig	
Sennhof		Ortschaft		Bahnhofweg	
Sennhof, Abzweigung		Ortschaft, Richt.wechsel	links abbiegen	Tössstalstrasse	
Sennhof, Abzweigung		Ortschaft, Richt.wechsel	rechts abbiegen, Töss entlang		Nord
Unteres Zelgli		Gebiet (Flurname)			
Obere Au		Waldgebiet (Flurname)			
Mittlere Au		Waldgebiet (Flurname)			
Brunibrugg		Brücke	vorbei, Töss entlang		
Untere Au		Waldgebiet (Flurname)			
Stadtacher		Gebiet (Flurname)			
Winterthur		Ortschaft		Tössstrasse	
Winterthur, Abzweigung		Ortschaft, Richt.wechsel	links abbiegen, über Brücke gehen		
Winterthur, Abzweigung		Ortschaft, Richt.wechsel	rechts abbiegen, Töss entlang		Nord-West
Winterthur, Freibad Töss		Ortschaft, Badeareal	rechts entlang		
Winterthur, Abzweigung		Ortschaft, Richt.wechsel	links abbiegen	J.-C.-Heer-Strasse	
Winterthur		Ortschaft	entlang Töss	Fussweg	
Winterthur, Abzweigung		Ortschaft, Richt.wechsel	links, über Brücke gehen	Metzgerstrasse	
Winterthur, Abzweigung		Ortschaft, Richt.wechsel	rechts, entlang Töss	Friedhofstrasse, Fussweg	
Winterthur, Tössbrücke A1		Ortschaft	unter Brücke hindurch		
Winterthur		Ortschaft		Herrenholzweg	
Winterthur, Kreuzung		Ortschaft, Richt.wechsel	links abbiegen	Wieshofstrasse	
Winterthur, Abzweigung		Ortschaft, Richt.wechsel	rechts vor Bahngleise	Fussweg, Bahngleise entlang	
Winterthur Wülflingen	422	Ortschaft, Bahnhof	Ziel	Bahnsteig	---

blau = Haltestelle öffentlicher Verkehr / rot = kein offizieller Wanderweg / Datenstand: Wegbeschreibung - 01/2021