




Wander- / Wegbeschreibung

400o1-2018: Bauma - Wellenau - Boden - Lipperschwendi - Steg - Fischenthal - Gibswil



Informationen / QR-Codes:

Wanderroute (Kurzbeschreibung):	Bauma (Bahn, Bus) - Mülhofstatt - Wellenau - Boden - Lipperschwendi - Lenzen, Finsternau - Ennerlenzen - Steg, Boden - Burghalden - Fischenthal, Schmittenbach - Fischenthal (Bahn) - Fischenthal, Fistel - Langwisliport - Fischenthalerriet - Gibswil (Bahn, Bus)
Start- / Zielort:	<ul style="list-style-type: none">○ Start: Bauma (Bahn / ZH)○ Ziel: Gibswil (Bahn / ZH)
Wanderdaten:	<ul style="list-style-type: none">○ Gehzeit: 2h45 (retour: 2h35)○ ↪ 10.7 km ↗ 225 m ↘ 105 m○ min. 639 m.ü.M. max. 757 m.ü.M.
Schwierigkeitsgrad:	<ul style="list-style-type: none">○ Technik: leicht (T1, Wanderweg gelb)○ Kondition: leicht (Gehzeit, Länge, Hm aufwärts)
OeV-Haltestellen:	<ul style="list-style-type: none">○ Bauma (Bahn, Bus / Start)○ Fischenthal, Bodmen (Bus / Route)○ Fischenthal (Bahn / Route)○ Gibswil (Bahn, Bus / Ziel)
	Ansehen der vollständigen Wanderbeschreibung auf der Webseite von https://netz-wandern.ch .
	Direktimport der Wanderroute in die Swisstopo-App. Hinweis: Voraussetzung ist, dass die Swisstopo-App auf dem Smartphone / Tablet installiert ist.
	Ansehen / Ausdrucken der Wandereroute/Karte auf der Webseite von SchweizMobil. Hinweis: Als Abonnent/-in von SchweizMobil Plus ist nach Anmeldung auch der Import der Wanderroute in die eigene Tourenliste möglich.

Datenstand: Kurzbeschreibung - 04/2018 | übrige Informationen - 04/2018 | Datenstand: QR-Codes - 08/2023

Wander- / Wegbeschreibung

400o1-2018: Bauma - Wellenau - Boden - Lipperschwendi - Steg - Fischenthal - Gibswil

Wegbeschreibung:

Bezeichnung	m.ü.M.	Beschreibung	Wegführung	Wegart / Wegname	Richtung
Bauma	640	Ortschaft, Bahnhof	Start		
Bauma, Abzweigung		Ortschaft, Richt.wechsel	links abbiegen	P+Rail Parkplatz	
Bauma, Abzweigung		Ortschaft, Richt.wechsel	links abbiegen	Bahnübergang	
Bauma, Abzweigung		Ortschaft, Richt.wechsel	rechts abbiegen	Fussweg	
Töss		Fluss (Gewässer)	rechts entlang		Ost
Mülhofstatt		Gebiet (Flurname)			
Wellenau		Ortschaft			
Boden		Häusergruppe			
Lipperschwendi		Ortschaft			
Ennerlenzen		Gebäude			
Bodenweid		Gebiet (Flurname)			
Steg, Abzweigung		Ortschaft, Richt.wechsel	rechts abbiegen, Bahn-Brücke	Stegweidstrasse	
Steg, Abzweigung		Ortschaft, Richt.wechsel	rechts abbiegen	Tösstalstrasse	
Steg, Abzweigung		Ortschaft, Richt.wechsel		Ohrrüststrasse	
Steg, Abzweigung		Ortschaft, Richt.wechsel	rechts abbiegen	Egglistrasse	
Fischenthal, Bodmen		Ortschaft, Busstation			
Fischenthal		Ortschaft, Bahnhof			
Fischenthal, Fistel		Ortschaft, Ortsteil			
Gibswil	757	Ortschaft, Bahnhof	Ziel	Bahnsteig	---

blau = Haltestelle öffentlicher Verkehr / rot = kein offizieller Wanderweg / Datenstand: Wegbeschreibung - 04/2018