




Wander- / Wegbeschreibung

386o1-2017: Pontresina - Gitögla - Val Roseg - Roseg - Val Roseg - Gitögla - Pontresina



Informationen / QR-Codes:

Wanderroute (Kurzbeschreibung):	Pontresina (Bahn, Bus) - Pontresina, Gitögla (Bus) - Rusellas - God da Rusellas - God da l'Alp Seguonda - Roseg Gletscher, Restaurant - God da l'Alp Seguonda - God da Rusellas - Rusellas - Pontresina, Gitögla (Bus) - Pontresina (Bahn, Bus)
Start- / Zielort:	<ul style="list-style-type: none">○ Start: Pontresina (Bahn / GR)○ Ziel: Pontresina (Bahn / GR)
Wanderdaten:	<ul style="list-style-type: none">○ Gehzeit: 3h50 (retour: ---)○ ↳ 15,0 km ↗ 360 m ↘ 360 m○ min. 1'767 m.ü.M. max. 2'005 m.ü.M.
Schwierigkeitsgrad:	<ul style="list-style-type: none">○ Technik: mittel (T1, Wanderweg gelb & T2, Bergwanderweg weiss-rot-weiss)○ Kondition: mittel (Gehzeit, Länge)
OeV-Haltestellen:	<ul style="list-style-type: none">○ Pontresina (Bahn, Bus / Start)○ Pontresina, Gitögla (Bus / Route)○ Pontresina (Bahn, Bus / Ziel)
	Ansehen der vollständigen Wanderbeschreibung auf der Webseite von https://netz-wandern.ch .
	Direktimport der Wanderroute in die Swisstopo-App. Hinweis: Voraussetzung ist, dass die Swisstopo-App auf dem Smartphone / Tablet installiert ist.
	Ansehen / Ausdrucken der Wandereroute/Karte auf der Webseite von SchweizMobil. Hinweis: Als Abonnent/-in von SchweizMobil Plus ist nach Anmeldung auch der Import der Wanderroute in die eigene Tourenliste möglich.

Datenstand: Kurzbeschreibung - 01/2018 | übrige Informationen - 01/2018 | QR-Codes - 08/2023

Wander- / Wegbeschreibung

38601-2017: Pontresina - Gitögla - Val Roseg - Roseg - Val Roseg - Gitögla - Pontresina

Wegbeschreibung:

Bezeichnung	m.ü.M.	Beschreibung	Wegführung	Wegart / Wegname	Richtung
Pontresina	1'773	Ortschaft, Bahnhof	Start	Bahnsteig	
Pontresina, Gitögla		Ortschaft, Ortsteil			
Ruselas		Gebiet (Flurname)			
God da Ruselas		Gebiet (Flurname)			
Blais da la Föglia		Gebiet (Flurname)			
Ova da Roseg		Fluss (Gewässer)	östlich entlang		Süd
Ova da Roseg		Fluss (Gewässer)	über Brücke gehen		West
Roseg Gletscher	1'999	Restaurant			
Ova da Roseg		Fluss (Gewässer)	über Brücke gehen		Ost
Ova da Roseg		Fluss (Gewässer)	östlich entlang		Nord
Blais da la Föglia		Gebiet (Flurname)			
God da Ruselas		Gebiet (Flurname)			
Ruselas		Gebiet (Flurname)			
Pontresina, Gitögla		Ortschaft, Ortsteil			
Pontresina	1'773	Ortschaft, Bahnhof	Ziel	Bahnsteig	---

blau = Haltestelle öffentlicher Verkehr / rot = kein offizieller Wanderweg / Datenstand: Wegbeschreibung - 01/2018