




## Wander- / Wegbeschreibung

376r1-2024: Wintersingerhöchi - Grimstelucke - Forenacher - Grammet - Rütihof - Liestal



### Informationen / QR-Codes:

<b>Wanderroute (Kurzbeschreibung):</b>	Wintersingerhöchi / Sissach, Sissacher Fluh (Bus) - Strickrain - Strickrain, Deponie - Grimsten - Forenacher - Chilchhöfli - Uf Edleten - Grammet - Rütihof - Lausen - Ergolz - Frenke, Liestal, Gestadeckplatz (Bus) - Oristalbach - Liestal (Bahn, Bus)
<b>Start- / Zielort:</b>	<ul style="list-style-type: none"><li>○ Start: Sissach, Sissacher Fluh (Bus / BL)</li><li>○ Ziel: Liestal (Bahn / BL)</li></ul>
<b>Wanderdaten:</b>	<ul style="list-style-type: none"><li>○ Gehzeit: 2h30 (retour: 2h50)</li><li>○ ↳ 9,8 km   ↗ 165 m   ↘ 440 m</li><li>○ min. 310 m.ü.M.   max. 655 m.ü.M.</li></ul>
<b>Schwierigkeitsgrad:</b>	<ul style="list-style-type: none"><li>○ Technik: leicht (T1, Wanderweg gelb)</li><li>○ Kondition: leicht (Gehzeit, Länge, Hm aufwärts, Hm abwärts)</li></ul>
<b>OeV-Haltestellen:</b>	<ul style="list-style-type: none"><li>○ <b>Sissach, Sissacher Fluh (Bus / Start)</b></li><li>○ Liestal, Hallenbad (Bus / Nähe Route)</li><li>○ Liestal, Gestadeckplatz (Bus / Route)</li><li>○ <b>Liestal (Bahn, Bus / Ziel)</b></li></ul>
	Ansehen der vollständigen Wanderbeschreibung auf der Webseite von <a href="https://netz-wandern.ch">https://netz-wandern.ch</a> .
	Direktimport der Wanderroute in die Swisstopo-App. Hinweis: Voraussetzung ist, dass die Swisstopo-App auf dem Smartphone / Tablet installiert ist.
	Ansehen / Ausdrucken der Wandereroute/Karte auf der Webseite von SchweizMobil. Hinweis: Als Abonnent/-in von SchweizMobil Plus ist nach Anmeldung auch der Import der Wanderroute in die eigene Tourenliste möglich.

Datenstand: Kurzbeschreibung - 01/2024 | übrige Informationen - 01/2024 | QR-Codes - 01/2024

## Wander- / Wegbeschreibung

376r1-2024: Wintersingerhöchi - Grimstelucke - Forenacher - Grammet - Rütihof - Liestal

### Wegbeschreibung:

Bezeichnung	m.ü.M.	Beschreibung	Wegführung	Wegart / Wegname	Richtung
<a href="#">Sissach, Sissacher Fluh</a> (Wintersingerhöchi)	605	Busstation	Start	Bus-Haltestelle	West
Luchere		Waldgebiet (Flurname)	links vorbei	Waldweg	Süd
Grimstelucke	599	Hügel, Berg	hindurch	Fahrweg	West
Forenacher		Gebiet (Flurname)	rechts herum	Fahrweg	Nord-West
Neumatt		Gebiet (Flurname)	links herum	Fahrweg	Süd
Uf Edlete		Waldgebiet (Flurname)	hindurch	Waldweg	West
Grammet		Waldgebiet (Flurname)	rechts vorbei	Chlausweg	Süd-West
Rütihof, Pt. 428		Bauernhof, Messpunkt	links entlang	Strasse	
Lausen, Friedhof		Ortschaft, Grabstätte	rechts entlang	Kirchbergweg	Süd-West
Lausen, Kirche		Ortschaft, Gebäude	rechts vorbei	Kirchbergweg	Süd-West
Lausen, Autostrasse A22		Ortschaft, Schnellstrasse	über Passerelle gehen		Süd-West
Lausen, Abzweigung		rechts abbiegen		Forellenweg	Nord-West
Ergolz		Fluss (Gewässer)	links entlang	Forellenweg	Nord-West
Frenke		Fluss (Gewässer)	über Brücke gehen, dann rechts abbiegen	Schmugglerweg	Nord
Liestal, Sport und Freizeitpark Gitterli		Ortschaft, Badeareal	rechts entlang	Schmugglerweg, Militärstrasse	Nord-West
Liestal, Gestadeckplatz		Ortschaft, Busstation	vorbei	Gestadeckplatz	Süd-West
<a href="#">Liestal, Abzweigung</a>	312	Ortschaft, Richt.wechsel	links abbiegen	Schleifewuhrweg	Süd-West
<a href="#">Orisbach</a>	317	Bach (Gewässer)	über Brücke gehen	Fahrweg	West
<a href="#">Liestal</a>		Ortschaft, Bahnhof	Ziel	Bahnsteig	---

blau = Haltestelle öffentlicher Verkehr / rot = kein offizieller Wanderweg / Datenstand: Wegbeschreibung - 01/2024