




## Wander- / Wegbeschreibung

371o1-2017: Flüh - Mariastein - Metzlerlen - Burg im Leimental - Challpass - Kleinlützel



### Informationen / QR-Codes:

<b>Wanderroute (Kurzbeschreibung):</b>	Flüh, Station (Tram) - Sant Anefeld - Mariastein - Wilerhölzli - Rotberghof - Gobenrain - Metzlerlen - Luxenacker - Ritimatt - Hingeri Riti - Geissberg - Burg im Leimental - Chastelgraben - Challhöchi (Bus) - Challpass - Chall - Uf Chall - Hauenloch - Berg - Kleinlützel, Frohmatt (Bus)
<b>Start- / Zielort:</b>	<ul style="list-style-type: none"><li>○ Start: Flüh, Station (Tram / SO)</li><li>○ Ziel: Kleinlützel, Frohmatt (Bus / SO)</li></ul>
<b>Wanderdaten:</b>	<ul style="list-style-type: none"><li>○ Gehzeit: 4h05 (retour: 4h00)</li><li>○ ↳ 13,9 km   ↗ 605 m   ↘ 565 m</li><li>○ min. 379 m.ü.M.   max. 764 m.ü.M.</li></ul>
<b>Schwierigkeitsgrad:</b>	<ul style="list-style-type: none"><li>○ Technik: mittel (T1, Wanderweg gelb)</li><li>○ Kondition: mittel (Gehzeit, Länge, Hm aufwärts)</li></ul>
<b>OeV-Haltestellen:</b>	<ul style="list-style-type: none"><li>○ <b>Flüh, Station (Bus, Tram / Start)</b></li><li>○ Mariastein, Metzlerlenstrasse (Bus / Nähe Route)</li><li>○ Mariastein, Abzw. Rotberg (Bus / Route)</li><li>○ Challhöchi (Bus / Route)</li><li>○ <b>Kleinlützel, Frohmatt (Bus / Ziel)</b></li></ul>
	Ansehen der vollständigen Wanderbeschreibung auf der Webseite von <a href="https://netz-wandern.ch">https://netz-wandern.ch</a> .
	Direktimport der Wanderroute in die Swisstopo-App. Hinweis: Voraussetzung ist, dass die Swisstopo-App auf dem Smartphone / Tablet installiert ist.
	Ansehen / Ausdrucken der Wandereroute/Karte auf der Webseite von SchweizMobil. Hinweis: Als Abonnent/-in von SchweizMobil Plus ist nach Anmeldung auch der Import der Wanderroute in die eigene Tourenliste möglich.

Datenstand: Kurzbeschreibung - 01/2018 | übrige Informationen - 01/2018 | QR-Codes - 08/2023

## Wander- / Wegbeschreibung

371o1-2017: Flüh - Mariastein - Metzlerlen - Burg im Leimental - Challpass - Kleinlützel

### Wegbeschreibung:

Bezeichnung	m.ü.M.	Beschreibung	Wegführung	Wegart / Wegname	Richtung
<b>Flüh, Station</b>	379	Ortschaft, Tramstation	Start	Tram-Haltestelle	
Flüh		Ortschaft		Hauptstrasse	
Flüh, Steinrain		Ortschaft, Wohngebiet (Flurname)		Strasse	
Reservoir		Gebäude			
Sant Annefeld		Gebiet (Flurname)			
Mariastein		Ortschaft			
Rotberg	551	Gebäude			
Gobenrain		Waldgebiet (Flurname)			
Luxenacker		Gebiet (Flurname)			
Blüttenen		Gebäude			
Chastelboden		Waldgebiet (Flurname)			
Chall		Waldgebiet (Flurname)			
<b>Challhöchi</b>		Busstation			
Challpass	746	Pass			
Challholle		Waldgebiet (Flurname)			
Hauenloch		Gebiet (Flurname)			
<b>Kleinlützel, Frohmatt</b>	420	Ortschaft, Busstation	Ziel	Bus-Haltestelle	---

blau = Haltestelle öffentlicher Verkehr / rot = kein offizieller Wanderweg / Datenstand: Wegbeschreibung - 01/2018