




Wander- / Wegbeschreibung

365o1-2017: Aarau - Stephansberg - Oberholz - Wüestmatt - Heuelhöchi - Safenwil



Informationen / QR-Codes:

Wanderroute (Kurzbeschreibung):	Aarau (Bahn, Bus) - Aarau, Friedhof (Bus) - Stephansberg - Oberholz - Möösli - Tanzplatz - Katrinehölzli - Wüestmatt - Am Aareweg - Heuelhöchi - Grossmoos - Chuematt - Hübeli - Safenwil, Fritz - Autobahn A1 - Safenwil (Bahn)
Start- / Zielort:	<ul style="list-style-type: none">○ Start: Aarau (Bahn / AG)○ Ziel: Safenwil (Bahn / AG)
Wanderdaten:	<ul style="list-style-type: none">○ Gehzeit: 2h50 (retour: 2h40)○ ↪ 11,2 km ↗ 230 m ↘ 140 m○ min. 383 m.ü.M. max. 515 m.ü.M.
Schwierigkeitsgrad:	<ul style="list-style-type: none">○ Technik: leicht (T1, Wanderweg gelb)○ Kondition: leicht (Gehzeit, Länge, Hm aufwärts, Hm abwärts)
OeV-Haltestellen:	<ul style="list-style-type: none">○ Aarau (Bahn, Bus / Start)○ Aarau, Friedhof (Bus / Route)○ Aarau, Pestalozzistrasse (Bus / Nähe Route)○ Safenwil (Bahn / Ziel)
	Ansehen der vollständigen Wanderbeschreibung auf der Webseite von https://netz-wandern.ch .
	Direktimport der Wanderroute in die Swisstopo-App. Hinweis: Voraussetzung ist, dass die Swisstopo-App auf dem Smartphone / Tablet installiert ist.
	Ansehen / Ausdrucken der Wandereroute/Karte auf der Webseite von SchweizMobil. Hinweis: Als Abonnent/-in von SchweizMobil Plus ist nach Anmeldung auch der Import der Wanderroute in die eigene Tourenliste möglich.

Datenstand: Kurzbeschreibung - 01/2018 | übrige Informationen - 01/2018 | QR-Codes - 08/2023

Wander- / Wegbeschreibung

365o1-2017: Aarau - Stephansberg - Oberholz - Wüestmatt - Heuelhöchi - Safenwil

Wegbeschreibung:

Bezeichnung	m.ü.M.	Beschreibung	Wegführung	Wegart / Wegname	Richtung
Aarau	383	Ortschaft, Bahnhof	Start	Bahnsteig	Süd
Aarau, Kreisel		Ortschaft, Richt.wechsel	stark links abbiegen	Rosengartenweg	Süd
Aarau, Friedhof		Ortschaft, Busstation	geradeaus, vorbei	Rosengartenweg	Süd-West
Aarau, Rathausgarten		Ortschaft, Parkareal	links vorbei	Rosengartenweg	Süd-West
Aarau, Schulhaus Zelgli		Ortschaft, Schulareal	links vorbei	Pestalozzistrasse	Süd-West
Aarau, Kreuzung		Ortschaft, Richt.wechsel	geradeaus	Pestalozzistrasse	Süd-West
Aarau, Abzweigung		Ortschaft, Richt.wechsel	links abbiegen	Oberholzstrasse	Süd-West
Stephansberg		Gebiet (Flurname)	links vorbei	Oberholzstrasse	Süd
Oberholz	459	Gebiet (Flurname)	hindurch	Fahrweg	Süd
Möösli	463	Gebiet (Flurname)	links vorbei	Fahrweg	Süd-West
Tanzplatz		Gebiet (Flurname)	hindurch	Fahrweg	Süd-West
Katrinhölzli		Gebiet (Flurname)	hindurch	Fahrweg	Süd-West
Wüestmatt		Gebiet (Flurname)	rechts vorbei	Fahrweg	Süd-West
Am Aareweg		Gebiet (Flurname)	links vorbei	Fahrweg	Süd-West
Heuelhöchi	515	Hügel, Berg	links vorbei	Fahrweg	Süd
Grossmoos		Gebiet (Flurname)	links vorbei	Oberer Wolfgrubenweg	Süd-Ost
Hinter-Ester		Gebiet (Flurname)	rechts vorbei	Schindelweg	Süd-West
Chuematt		Gebiet (Flurname)	links vorbei	Schindelweg	Süd-West
Am Schindelweg		Gebiet (Flurname)	rechts vorbei	Schindelweg	Süd-West
Haspbüel		Gebiet (Flurname)	links vorbei	Schindelweg	Süd-West
Hübeli		Gebiet (Flurname)	rechts vorbei	Fussweg	Süd-West
Im Büntli		Gebiet (Flurname)	rechts vorbei	Fahrweg	Süd-West
Safenwil, Einmündung		Ortschaft, Richt.wechsel	links abbiegen	Luterbächliweg	Süd
Safenwil, Fritz		Ortschaft, Gebiet (Flurname)	rechts vorbei	Wydenweg	West
Farbbach		Bach (Gewässer)	auf Strasse überqueren	Unterführungsstrasse	Süd
Safenwil	472	Ortschaft, Bahnhof	Ziel	Bahnsteig	---

blau = Haltestelle öffentlicher Verkehr / rot = kein offizieller Wanderweg / Datenstand: Wegbeschreibung - 01/2024