




## Wander- / Wegbeschreibung

353r1-2024: Delémont - La Sorne - Courtételle - La Combé - Courfaivre - Bassecourt



### Informationen / QR-Codes:

<b>Wanderroute (Kurzbeschreibung):</b>	Delémont (Bahn, Bus) - Delémont, Stade de La Blancherie - La Sorne - Courtételle (Bahn) - Courtételle, Forge (Bus) - Au Crêt - Au Mergé - La Combé - Au long Berdat - Le Cornay - Champs Poissat - Courfaivre, centre (Bus) - Courfaivre, Tuilerie (Bus) - Derrière Cras de Chauge - Bassecourt, Eglise (Bus) - Bassecourt (Bahn, Bus)
<b>Start- / Zielort:</b>	<ul style="list-style-type: none"><li>○ Start: Delémont (Bahn / JU)</li><li>○ Ziel: Bassecourt (Bahn /JU)</li></ul>
<b>Wanderdaten:</b>	<ul style="list-style-type: none"><li>○ Gehzeit: 4h20 (retour: 4h15)</li><li>○ ↪ 16,5 km   ↗ 440 m   ↘ 375 m</li><li>○ min. 413 m.ü.M.   max. 673 m.ü.M.</li></ul>
<b>Schwierigkeitsgrad:</b>	<ul style="list-style-type: none"><li>○ Technik: leicht (T1, Wanderweg gelb)</li><li>○ Kondition: mittel (Gehzeit, Länge, Hm aufwärts)</li></ul>
<b>OeV-Haltestellen:</b>	<ul style="list-style-type: none"><li>○ <b>Delémont (Bahn, Bus / Start)</b></li><li>○ Courtételle (Bahn / Route)</li><li>○ Courfaivre, centre (Bus / Route)</li><li>○ Courfaivre, centre sportif (Bus / Route)</li><li>○ Courfaivre, Tuilerie (Bus / Route)</li><li>○ <b>Bassecourt (Bahn, Bus / Ziel)</b></li></ul>
	Ansehen der vollständigen Wanderbeschreibung auf der Webseite von <a href="https://netz-wandern.ch">https://netz-wandern.ch</a> .
	Direktimport der Wanderoute in die Swisstopo-App. Hinweis: Voraussetzung ist, dass die Swisstopo-App auf dem Smartphone / Tablet installiert ist.
	Ansehen / Ausdrucken der Wanderoute/Karte auf der Webseite von SchweizMobil. Hinweis: Als Abonnent/-in von SchweizMobil Plus ist nach Anmeldung auch der Import der Wanderoute in die eigene Tourenliste möglich.

Datenstand: Kurzbeschreibung - 01/2024 | übrige Informationen - 01/2024 | QR-Codes - 01/2024

## Wander- / Wegbeschreibung

353r1-2024: Delémont - La Sorne - Courtételle - La Combé - Courfaivre - Bassecourt

### Wegbeschreibung:

Bezeichnung	m.ü.M.	Beschreibung	Wegführung	Wegart / Wegname	Richtung
<b>Delémont</b>	414	Ortschaft, Bahnhof	Start	Bahnsteig, Place de la Gare	Süd-West
Delémont, Stade de la Blancherie		Ortschaft, Sportplatz	links entlang	Promenade du Go-des-Chevaux	Süd-West
La Grande Ecluse		Gebiet (benannt)	Fahrweg	hindurch	Süd-West
La Sorne		Fluss (Gewässer)	rechts entlang	Fussweg	Süd-West
Ruisseau de la Pran		Bach (Gewässer)	über Brücke gehen		Süd
Viaducts de la Communance		Brücke	unter Brücke hindurch	Strasse	Süd
La Sorne		Fluss (Gewässer)	nördlich entlang		
Autostrasse A16		Schnellstrasse	Unter Brücke hindurch	Strasse	Süd-West
Abzweigung		Richt.wechsel	links abbiegen	Rue Saint-Maurice	Süd
La Sorne	430	Fluss (Gewässer)	über Brücke gehen	Rue Saint-Maurice	Süd
<b>Courtételle</b>	437	Ortschaft, Bahnhof	rechts vorbei	Rue Préfet Comte	Süd
<b>Courtételle, Bahn</b>		Ortschaft, Bahngleise	Bahnübergang benutzen	Rue Préfet Comte	Süd
<b>Courtételle, Abzweigung</b>		Ortschaft, Richt.wechsel	rechts abbiegen	Rue Abbé Grégoire-Joliat	West
Sur la Penesse		Gebiet (Flurname)	links vorbei		West
Au Crête		Gebiet (Flurname)	rechts vorbei		Süd-Ost
Au long Berdat		Gebiet (Flurname)	links vorbei		Süd-West
La Combé		Graben	rechts vorbei		Süd-West
Creux ès Renards		Graben	hindurch		Süd-West
Le Cornay		Gebiet (Flurname)	links herum		Nord-West
<b>Courfaivre, centre</b>	459	Ortschaft, Busstation	vorbei	Rue Saint-Germain	West
<b>Courfaivre, centre sportif</b>		Ortschaft, Busstation	vorbei	Rue du Chavon-Dessus	West
<b>Courfaivre, Tuilerie</b>		Ortschaft, Busstation	vorbei	Rue du Chavon	West
Derrière le Cras de Chauge		Gebiet (Flurname)	hindurch	Strasse	Süd-West
Etang derrière Bure		See (Gewässer)	links entlang	Feldweg	Süd-West
Côte sous Vialon		Gebiet (Flurname)	hindurch	Fussweg	West
Practice Golf de Bassecourt		Golfplatzareal	links vorbei	Essert Jacques	Nord
<b>Bassecourt, Eglise</b>		Ortschaft, Busstation	vorbei	Rue de l'Eglise	Nord
Bassecourt, Bahngleise		Ortschaft, Busstation	Bahnübergang benutzen	Rue de l'Eglise	Nord
<b>Bassecourt</b>	478	Ortschaft, Bahnhof	Ziel	Bahnsteig	---

blau = Haltestelle öffentlicher Verkehr / rot = kein offizieller Wanderweg / Datenstand: Wegbeschreibung - 01/2024