




Wander- / Wegbeschreibung

351o1-2017: Seltisberg - Vorried - Sunnhalde - Schweini - Stocken - Brunnhof - Seltisberg



Informationen / QR-Codes:

Wanderroute (Kurzbeschreibung):	Seltisberg, Verwaltung MZH (Bus) - Seltisberg, Mehrzweckhalle - Erlifeldweg - Schiblisgrundweg - Grossmattweg - Buchhaldenweg - Hubertus-Hütte - Buchhalden, Deponie - Waldegg-Hütte - Oristalstrasse - Stellihübelweg - Sonnhaldenweg - Schweini-Hütte - Langackerweg - Stocken - Schiessplatz - Stockhalden - Bubendörferstrasse - Rebenweg - Brunnhof - Seltisberg, Verwaltung MZH (Bus)
Start- / Zielort:	<ul style="list-style-type: none">○ Start: Seltisberg, Verwaltung MZH (Bus / BL)○ Ziel: Seltisberg, Verwaltung MZH (Bus / BL)
Wanderdaten:	<ul style="list-style-type: none">○ Gehzeit: 2h25 (retour: 2h25)○ ↪ 9,4 km ↗ 250 m ↘ 250 m○ min. 387 m.ü.M. max. 499 m.ü.M.
Schwierigkeitsgrad:	<ul style="list-style-type: none">○ Technik: leicht (T1, Wanderweg gelb)○ Kondition: leicht (Gehzeit, Länge, Hm aufwärts, Hm abwärts)
OeV-Haltestellen:	<ul style="list-style-type: none">○ Seltisberg, Verwaltung MZH (Bus / Start)○ Seltisberg, Verwaltung MZH (Bus / Ziel)
	Ansehen der vollständigen Wanderbeschreibung auf der Webseite von https://netz-wandern.ch .
	Direktimport der Wanderroute in die Swisstopo-App. Hinweis: Voraussetzung ist, dass die Swisstopo-App auf dem Smartphone / Tablet installiert ist.
	Ansehen / Ausdrucken der Wandereroute/Karte auf der Webseite von SchweizMobil. Hinweis: Als Abonnent/-in von SchweizMobil Plus ist nach Anmeldung auch der Import der Wanderroute in die eigene Tourenliste möglich.

Datenstand: Kurzbeschreibung - 01/2018 | übrige Informationen - 01/2018 | QR-Codes - 08/2023

Wander- / Wegbeschreibung

351o1-2017: Seltisberg - Vorried - Sunnhalde - Schweini - Stocken - Brunnhof - Seltisberg

Wegbeschreibung:

Bezeichnung	m.ü.M.	Beschreibung	Wegführung	Wegart / Wegname	Richtung
Seltisberg, Verwaltung MZH	497	Ortschaft, Busstation	Start	Bus-Haltestelle	
Seltisberg, Abzweigung		Ortschaft, Richt.wechsel	rechts abbiegen	Klenkenweg	Nord-West
Seltisberg, Mehrzweckhalle		Ortschaft, Gebäude	links vorbei	Klenkenweg	West
Seltisberg, Abzweigung		Ortschaft, Richt.wechsel	rechts abbiegen	Erlifeldweg	Nord
Abzweigung		Richt.wechsel	geradeaus	Krummenleimenweg	Nord-ost
			folgen bis zur nächsten Abzweigung im Wald	Erlifeldweg	Nord-Ost
Abzweigung		Richt.wechsel	links abbiegen	Schiblisgrundweg	West
Abzweigung		Richt.wechsel	geradeaus	Oberer Grossmattweg	West
				Buchhaldenweg	Ost
Hubertus	469	Hütte	rechts entlang	Buchhaldenweg	Ost
Abzweigung		Richt.wechsel	rechts abbiegen	Hinterdürweg	Süd
Abzweigung		Richt.wechsel	rechts abbiegen	Höchackerweg	West
Buchholde		ehemalige Deponie	links vorbei	Feldweg	West
Kurve		Richt.wechsel	links abbiegen	Feldweg	Süd
Vor Ried		Hütte, Gebiet (benannt)	links entlang	Feldweg	Süd
Einmündung		Richt.wechsel	rechts abbiegen, ca. 100 m folgen	Oristalstrasse	West
Gabelung, Pt. 467	467	Richt.wechsel, Messpunkt	Weg leicht links nehmen	Fahrweg	West
Abzweigung		Richt.wechsel	links abbiegen	Alter Buchenweg	Süd-West
Stellihübel		Waldgebiet (Flurname)	hindurch	Alter Buchenweg	Süd-Ost
Steinweghalde		Waldgebiet (Flurname)	hindurch	Alter Buchenweg	Süd-West
Sunnhalde		Waldgebiet (Flurname)	hindurch	Fahrweg	Süd-West
Kurve		Richt.wechsel	links herum	Fahrweg	Ost
Abzweigung	471	Richt.wechsel	links abbiegen, leicht aufwärts	Fussweg	Nord
Abzweigung	482	Richt.wechsel	leicht links abbiegen	Fussweg	Nord
Schweini, Abzweigung	486	Hütte, Richt.wechsel	rechts vorbei, zweiter Weg leicht rechts abbiegen	Tschappienweg	Süd
Kurve		Richt.wechsel	links herum	Kürziweg	Nord-Ost
Einmündung		Richt.wechsel	rechts abbiegen, ca. 10m folgen	Seltisbergerstrasse	Süd-Ost
Abzweigung		Richt.wechsel	links abbiegen	Langackerweg	Nord-Ost
GNSS-Messstation, Kurve	484	Komm.technik, Richt.wechsel	rechts herum	Langackerweg	Süd-Ost
Abzweigung, Pt. 469		Richt.wechsel, Messpunkt	rechts abbiegen	Brünnlerweg	Süd-West
			Wiesen-Weg folgen, abwärts	Stockenweg	Süd, Ost & West
Seltisberg/Bubendorf		Militärischer Schiessplatz	links entlang	Stockhaldenweg	Nord-Ost
Abzweigung	387	Richt.wechsel	links abbiegen	Stockhaldenweg	Nord-Ost
Kurve		Richt.wechsel	links herum	Stockhaldenweg	Nord-West
Abzweigung		Richt.wechsel	links abbiegen	Fussweg	Nord-West
Weier		Weier (Gewässer)	rechts vorbei		Nord-Ost
Abzweigung		Richt.wechsel	links abbiegen	Bubendorferstrasse	Nord
Abzweigung		Richt.wechsel	rechts abbiegen	General-Guisanstrasse	Nord-Ost
Seltisberg, Kreuzung	489	Richt.wechsel	rechts abbiegen	Galmsweg	Süd-Ost
Gabelung	490	Richt.wechsel	leicht rechts abbiegen	Rebenweg	Süd-Ost

Wander- / Wegbeschreibung

351o1-2017: Seltisberg - Vorried - Sunnhalde - Schweini - Stocken - Brunnhof - Seltisberg

Bezeichnung	m.ü.M.	Beschreibung	Wegführung	Wegart / Wegname	Richtung
Galmshübel		Hügel, Berg	östlich um den Hügel herum folgen	Rebenweg	Nord
Brunnhof		Gebäude	links vorbei	Rebenweg	Nord-West
Seltisberg, Einmündung		Richt.wechsel	geradeaus	Brunngasse (Strasse)	Nord-West
Seltisberg, Abzweigung		Ortschaft, Richt.wechsel	rechts abbiegen, ca. 50m folgen	Brunnrainstrasse	
Seltisberg, Abzweigung		Ortschaft, Richt.wechsel	links abbiegen	Lindackerweg (Weg, Strasse)	Nord-West
Seltisberg, Abzweigung		Ortschaft, Richt.wechsel	links abbiegen	Seltisbergerstrasse	Süd-West
Seltisberg BL, Verwaltung MZH		Ortschaft, Busstation	Ziel	Seltisbergerstrasse, Bus-Haltestelle	---

blau = Haltestelle öffentlicher Verkehr / rot = kein offizieller Wanderweg / Datenstand: Wegbeschreibung - 01/2024