




Wander- / Wegbeschreibung

342o1-2016: Huttwil - Kaltenegg - Dürrenroth - Gärbihof - Unterwaltrigen - Häusermoos i.E.



Informationen / QR-Codes:

Wanderroute (Kurzbeschreibung):	Huttwil (Bahn, Bus) - Huttwil, Fiechtenstrasse (Bus) - Fiechtenberg - Zwang - Kaltenegg - Feldhus - Chnubel - Brotkorb - Dürrenroth (Bahn) - Dürrenroth, Dorf (Bus) - Dürrenroth, Gärbihof (Bus) - Unter Waltrigen - Waldhüsli - Moos - Häusermoos, Dorf (Bus)
Start- / Zielort:	<ul style="list-style-type: none">○ Start: Huttwil (Bahn / BE)○ Ziel: Häusermoos, Dorf (Bus / BE)
Wanderdaten:	<ul style="list-style-type: none">○ Gehzeit: 2h50 (retour: 2h45)○ ↪ 10,5 km ↗ 335 m ↘ 265 m○ min. 613 m.ü.M. max. 796 m.ü.M.
Schwierigkeitsgrad:	<ul style="list-style-type: none">○ Technik: leicht (T1, Wanderweg gelb)○ Kondition: leicht (Gehzeit, Länge, Hm aufwärts)
OeV-Haltestellen:	<ul style="list-style-type: none">○ Huttwil (Bahn, Bus / Start)○ Huttwil, Fiechtenstrasse (Bus / Route)○ Dürrenroth, Dorf (Bus / Route)○ Dürrenroth, Gärbihof (Bus / Route)○ Häusermoos, Dorf (Bus / Ziel)
	Ansehen der vollständigen Wanderbeschreibung auf der Webseite von https://netz-wandern.ch .
	Direktimport der Wanderroute in die Swisstopo-App. Hinweis: Voraussetzung ist, dass die Swisstopo-App auf dem Smartphone / Tablet installiert ist.
	Ansehen / Ausdrucken der Wandereroute/Karte auf der Webseite von SchweizMobil. Hinweis: Als Abonnent/-in von SchweizMobil Plus ist nach Anmeldung auch der Import der Wanderroute in die eigene Tourenliste möglich.

Datenstand: Kurzbeschreibung - 01/2018 | übrige Informationen - 01/2018 | QR-Codes - 08/2023

Wander- / Wegbeschreibung

342o1-2016: Huttwil - Kalteneegg - Dürrenroth - Gärbihof - Unterwaltrigen - Häusermoos i.E.

Wegbeschreibung:

Bezeichnung	m.ü.M.	Beschreibung	Wegführung	Wegart / Wegname	Richtung
Huttwil	638	Ortschaft, Bahnhof	Start	Bahnsteig	
Huttwil, Fichtenstrasse		Ortschaft, Busstation			
Fichtenberg		Weiler			
Zwang	755	Gebäude			
Chalteneeggwald		Waldgebiet (Flurname)	süd-östlich entlang		
Kalteneegg	759	Weiler			
Chnubel		Weiler			
Brotchorb			westlich vorbei		
Rotbach		Bach (Gewässer)	über Brücke gehen		Süd
Dürrenroth, Dorf	698	Ortschaft, Busstation			
Gärbihof		Weiler			
Rotwald		Waldgebiet (Flurname)			Süd-West
Unterwaltrigen	702	Weiler			
Waldhüsli		Gebiet (Flurname)	westlich vorbei		
Schweikwald		Waldgebiet (Flurname)			
Moos		Gebiet (Flurname)			
Häusermoos, Dorf	710	Ortschaft, Busstation	Ziel	Bus-Haltestelle	---

blau = Haltestelle öffentlicher Verkehr / rot = kein offizieller Wanderweg / Datenstand: Wegbeschreibung - 01/2018