




Wander- / Wegbeschreibung

340o1-2016: Reigoldswil - Lauwil - Ulmethöchi - Grauboden - Bürten - Wasserfallen



Informationen / QR-Codes:

Wanderroute (Kurzbeschreibung):	Reigoldswil, Dorfplatz (Bus) - Bielgarte - Gilleholz - Bünste - Lauwil, Dorf (Bus) - Lauwilberg - Schlatt - Ulmethöchi - Grauboden - Schättberg - Chleiweidli - Hingeri Wasserfallen - Hinter Wasserfallen, Berggasthaus - Wasserfallen (Seilbahn)
Start- / Zielort:	<ul style="list-style-type: none">○ Start: Reigoldswil, Dorfplatz (Bus / BL)○ Ziel: Wasserfallen (Seilbahn / BL)
Wanderdaten:	<ul style="list-style-type: none">○ Gehzeit: 3h10 (retour: 2h45)○ ↳ 9,6 km ↗ 690 m ↘ 275 m○ min. 508 m.ü.M. max. 1'061 m.ü.M.
Schwierigkeitsgrad:	<ul style="list-style-type: none">○ Technik: leicht (T1, Wanderweg gelb)○ Kondition: mittel (Gehzeit, Hm aufwärts)
OeV-Haltestellen:	<ul style="list-style-type: none">○ Reigoldswil, Dorfplatz (Bus / Start)○ Lauwil (Bus / Route)○ Wasserfallen (Seilbahn / Ziel)
	Ansehen der vollständigen Wanderbeschreibung auf der Webseite von https://netz-wandern.ch .
	Direktimport der Wanderoute in die Swisstopo-App. Hinweis: Voraussetzung ist, dass die Swisstopo-App auf dem Smartphone / Tablet installiert ist.
	Ansehen / Ausdrucken der Wanderoute/Karte auf der Webseite von SchweizMobil. Hinweis: Als Abonnent/-in von SchweizMobil Plus ist nach Anmeldung auch der Import der Wanderoute in die eigene Tourenliste möglich.

Datenstand: Kurzbeschreibung - 01/2024 | übrige Informationen - 01/2024 | QR-Codes - 01/2024

Wander- / Wegbeschreibung

340o1-2016: Reigoldswil - Lauwil - Ulmethöchi - Grauboden - Bürten - Wasserfallen

Wegbeschreibung:

Bezeichnung	m.ü.M.	Beschreibung	Wegführung	Wegart / Wegname	Richtung
Reigoldswil, Dorfplatz	508	Ortschaft, Busstation	Start	Bus-Haltestelle, Dorfplatz	Süd
Reigoldswil, Abzweigung		Ortschaft, Richt.wechsel	links abbiegen	Fussweg	Süd-West
Bielgarte		Gebiet (Flurname)	hindurch, aufwärts	Fussweg	Süd
Gilleholz		Gebiet (Flurname)	hindurch	Fussweg	Süd-Ost
Gillerai		Gebiet (Flurname)	rechts vorbei	Fussweg	Süd-West
Deixberg		Hügel, Berg	rechts vorbei, entfernt	Eggweg	Süd-West
Bünste		Gebiet (Flurname)	links vorbei	Eggweg	Süd-West
Lauwil / Abzweigung		Ortschaft, Busstation	vorbei, links abbiegen	Vorstatt	Süd-Ost
Lauwilberg		Gebäude, Gebiet (benannt)	links entlang	Fahrweg	Süd-West
Schlatt		Gebiet (Flurname)	rechts herum	Ulmetstrasse	Nord-Ost
Ulmethöchi	972	Pass	links entlang	Fahrweg	Süd-Ost
Geitenberg		Hügel, Berg	links vorbei, entfernt	Fahrweg	Süd-Ost
Grauboden		Gebiet (Flurname)	links vorbei	Feldweg	Süd-Ost
Schattberg		Gebiet (Flurname)	links vorbei	Waldweg	Ost
Chleiweidli		Gebiet (Flurname)	rechts vorbei	Fussweg	Süd
Hingeri Wasserfallen		Gebiet (Flurname)	hindurch	Fussweg	Ost
Hinter Wasserfallen	955	Berggasthaus	links entlang	Strasse	Nord-West
Wasserfallen	922	Seilbahnstation	Ziel	Eingang Seilbahnstation	---

blau = Haltestelle öffentlicher Verkehr / rot = kein offizieller Wanderweg / Datenstand: Wegbeschreibung - 01/2018