




## Wander- / Wegvorschlag

332o1-2016: Corbières - Les Planches - Les Laviaux - Broc Fabrique - La Fayère - Corbières



### Informationen / QR-Codes:

<b>Wanderroute (Kurzbeschreibung):</b>	Corbières, Pont de Corbières (Bus) - Les Maréchères - Les Beys - Le Devin - Le Rosey - Genevroz - Les Côtes - Les Planches - Les Laviaux - La Chavonette - Les Sâles - Rauro - Côtes du Lac - Broc, Broc-Fabrique - Broc, Centrale hydroélectrique - Les Esserts - Botterens - La Causa - Champ Sarine - La Fayère - Corbières, Pont de Corbières (Bus)
<b>Start- / Zielort:</b>	<ul style="list-style-type: none"><li>○ Start: Corbières, Pont de Corbières (Bus / FR)</li><li>○ Ziel: Corbières, Pont de Corbières (Bus / FR)</li></ul>
<b>Wanderdaten:</b>	<ul style="list-style-type: none"><li>○ Gehzeit: 4h00 (retour: 4h00)</li><li>○ ↳ 13,4 km   ↗ 520 m   ↘ 520 m</li><li>○ min. 674 m.ü.M.   max. 723 m.ü.M.</li></ul>
<b>Schwierigkeitsgrad:</b>	<ul style="list-style-type: none"><li>○ Technik: leicht (T1, Wanderweg gelb)</li><li>○ Kondition: mittel (Gehzeit, Länge)</li></ul>
<b>OeV-Haltestellen:</b>	<ul style="list-style-type: none"><li>○ <b>Corbières, Pont de Corbières (Bus / Start)</b></li><li>○ Broc-Fabrique (Bahn / Nähe Route)</li><li>○ Botterens, village (Bus / Nähe Route)</li><li>○ <b>Corbières, Pont de Corbières (Bus / Ziel)</b></li></ul>
	Ansehen der vollständigen Wanderbeschreibung auf der Webseite von <a href="https://netz-wandern.ch">https://netz-wandern.ch</a> .
	Direktimport der Wanderroute in die Swisstopo-App. Hinweis: Voraussetzung ist, dass die Swisstopo-App auf dem Smartphone / Tablet installiert ist.
	Ansehen / Ausdrucken der Wandereroute/Karte auf der Webseite von SchweizMobil. Hinweis: Als Abonnent/-in von SchweizMobil Plus ist nach Anmeldung auch der Import der Wanderroute in die eigene Tourenliste möglich.

Datenstand: Kurzbeschreibung - 01/2018 | übrige Informationen - 01/2018 | QR-Codes - 08/2023

## Wander- / Wegvorschlag

332o1-2016: Corbières - Les Planches - Les Laviaux - Broc Fabrique - La Fayère - Corbières

### Wegbeschreibung:

Bezeichnung	m.ü.M.	Beschreibung	Wegführung	Wegart / Wegname	Richtung
<b>Corbières, Pont de Corbières</b>		Busstation	Start	Bus-Haltestelle	
Lac de Gruyère	690	Stausee (Gewässer)	über Brücke gehen	Pont de Corbières	West
Lac de la Gruyère		Stausee (Gewässer)	rechts entlang		Süd
Les Planches	680	Gebäude			
Les Laviaux	678	Gebäude			
Bois des Crêts		Waldgebiet (Flurname)	östlich entlang		
La Saine	679	Fluss (Gewässer)	über Brücke gehen		Süd
Broc-Fabrique		Gebäude	nördlich vorbei		
La Jogne		Fluss (Gewässer)	über Brücke gehen		Nord-Ost
En Jogne		Gebäude			
Lac de la Gruyères		Stausee (Gewässer)	rechts entlang		
La Fayère		Waldgebiet (Flurname)			Nord
<b>Corbières, Post de Corbières</b>		Busstation	Ziel	Bus-Haltestelle	---

blau = Haltestelle öffentlicher Verkehr / rot = kein offizieller Wanderweg / Datenstand: Wegbeschreibung - 01/2018