




## Wander- / Wegbeschreibung

328o1-2016: Pfäffikon - Talhof - Seeriet - Mittlermoos - Kastell Irgenhausen - Pfäffikon



### Informationen / QR-Codes:

<b>Wanderroute (Kurzbeschreibung):</b>	Pfäffikon ZH (Bahn, Bus) - Pfäffikon, Cheer - Pfäffikersee - Gwiggsenriet - Herdplatten - Herti - Talhof - Bächliriet - Weid - Seezelg - Aathal-Seegräben, Seebad - Seehalden - Garnhänki - Niderwis - Rietsen - Seeriet - Auslikon, Strandbad - Neuenriet - Mittlermoos - Irgehüslerriet - Eichbüel - Irgenhausen, Römisches Kastell - Seewisen - Pfäffikon, Cheer - Pfäffikon ZH (Bahn, Bus)
<b>Start- / Zielort:</b>	<ul style="list-style-type: none"><li>○ Start: Pfäffikon ZH (Bahn / ZH)</li><li>○ Ziel: Pfäffikon ZH (Bahn / ZH)</li></ul>
<b>Wanderdaten:</b>	<ul style="list-style-type: none"><li>○ Gehzeit: 2h25 (retour: 2h25)</li><li>○ ↳ 10,0 km   ↗ 75 m   ↘ 75 m</li><li>○ min. 537 m.ü.M.   max. 563 m.ü.M.</li></ul>
<b>Schwierigkeitsgrad:</b>	<ul style="list-style-type: none"><li>○ Technik: leicht (T1, Wanderweg gelb)</li><li>○ Kondition: leicht (Gehzeit, Länge, Hm aufwärts, Hm abwärts)</li></ul>
<b>OeV-Haltestellen:</b>	<ul style="list-style-type: none"><li>○ <b>Pfäffikon ZH (Bahn, Bus / Start)</b></li><li>○ Pfäffikon ZH, Kirche (Bus / Route)</li><li>○ <b>Pfäffikon ZH (Bahn, Bus / Ziel)</b></li></ul>
	Ansehen der vollständigen Wanderbeschreibung auf der Webseite von <a href="https://netz-wandern.ch">https://netz-wandern.ch</a> .
	Direktimport der Wanderroute in die Swisstopo-App. Hinweis: Voraussetzung ist, dass die Swisstopo-App auf dem Smartphone / Tablet installiert ist.
	Ansehen / Ausdrucken der Wandereroute/Karte auf der Webseite von SchweizMobil. Hinweis: Als Abonnent/-in von SchweizMobil Plus ist nach Anmeldung auch der Import der Wanderroute in die eigene Tourenliste möglich.

Datenstand: Kurzbeschreibung - 01/2018 | übrige Informationen - 01/2018 | QR-Codes - 08/2023

## Wander- / Wegbeschreibung

32801-2016: Pfäffikon - Talhof - Seeriet - Mittlermoos - Kastell Irgenhausen - Pfäffikon

### Wegbeschreibung:

Bezeichnung	m.ü.M.	Beschreibung	Wegführung	Wegart / Wegname	Richtung
<b>Pfäffikon ZH</b>	547	Ortschaft, Bahnhof	Start	Bahnsteig	
<b>Pfäffikon ZH, Kirche</b>		Ortschaft, Busstation			
Giwizenriet		Gebiet (Flurname)	süd-östlich vorbei		
Talhof		Gebäude			
Seegräben			östlich vorbei		
Seeriet		Gebiet (Flurname)	nördlich vorbei		
Böschchen		Gebiet (Flurname)	südlich vorbei		
Teilen	538	Gebiet (Flurname)	östlich vorbei		
Ötschbüel		Hügel	südlich & westlich vorbei		
Römisches Kastel Irgenhausen	561	Historisches Areal			
<b>Pfäffikon ZH, Kirche</b>		Ortschaft, Busstation			
<b>Pfäffikon ZH</b>	547	Ortschaft, Bahnhof	Ziel	Bahnsteig	---

blau = Haltestelle öffentlicher Verkehr / rot = kein offizieller Wanderweg / Datenstand: Wegbeschreibung - 01/2018