




## Wander- / Wegbeschreibung

298o1-2014: Eggerberg - Bärubrächa - Ausserberg - Hasliwald - Chälu - Hohtenn



### Informationen / QR-Codes:

<b>Wanderroute (Kurzbeschreibung):</b>	Eggerberg (Bahn) - Baltschieder, Wasserkraftwerk - Äbi - Bieltini - Grüebe - Heinigochumma - Roose - Schild - Chalberbiel - Lowwigrabo - Ausserberg - Ausserberg, Bielstatt - Wolfbiel - Sefistei - Manera - Eichwald - Chrumpferbodu - Chälu - Chinachra - Leischine - Milimatte - Hohtenn (Bahn)
<b>Start- / Zielort:</b>	<ul style="list-style-type: none"><li>○ Start: Eggerberg (Bahn / VS)</li><li>○ Ziel: Hohtenn (Bahn / VS)</li></ul>
<b>Wanderdaten:</b>	<ul style="list-style-type: none"><li>○ Gehzeit: 4h55 (retour: 4h40)</li><li>○ ↪ 15,4 km   ↗ 855 m   ↘ 630 m</li><li>○ min. 841 m.ü.M.   max. 1'079 m.ü.M.</li></ul>
<b>Schwierigkeitsgrad:</b>	<ul style="list-style-type: none"><li>○ Technik: mittel (T2, Bergwanderweg weiss-rot-weiss)</li><li>○ Kondition: mittel (Gehzeit, Länge, Hm aufwärts)</li></ul>
<b>OeV-Haltestellen:</b>	<ul style="list-style-type: none"><li>○ <b>Eggerberg (Bahn / Start)</b></li><li>○ Eggerberg, Dorf (Bus / Route)</li><li>○ Ausserberg, Dorf (Bus / Route)</li><li>○ <b>Hohtenn (Bahn / Ziel)</b></li></ul>
	Ansehen der vollständigen Wanderbeschreibung auf der Webseite von <a href="https://netz-wandern.ch">https://netz-wandern.ch</a> .
	Direktimport der Wanderroute in die Swisstopo-App. Hinweis: Voraussetzung ist, dass die Swisstopo-App auf dem Smartphone / Tablet installiert ist.
	Ansehen / Ausdrucken der Wandereroute/Karte auf der Webseite von SchweizMobil. Hinweis: Als Abonnent/-in von SchweizMobil Plus ist nach Anmeldung auch der Import der Wanderroute in die eigene Tourenliste möglich.

Datenstand: Kurzbeschreibung - 01/2018 | übrige Informationen - 01/2018 | QR-Codes - 08/2023

## Wander- / Wegbeschreibung

29801-2014: Eggerberg - Bärubrächa - Ausserberg - Hasliwald - Chälu - Hohtenn

### Wegbeschreibung:

Bezeichnung	m.ü.M.	Beschreibung	Wegführung	Wegart / Wegname	Richtung
<b>Eggerberg</b>	852	Ortschaft, Bahnhof	Start	Bahnsteig	
<b>Eggerberg, Dorf</b>	847	Ortschaft, Busstation			
Baltschieder, Wasserkraftwerk		Kraftwerkareal			
Äbi		Häusergruppe	westlich vorbei		
Undra Suon		Suone (Gewässer)			
Mili	1'040	Weiler			
Ausserberg, Fischerbiel		Ortschaft, Ortsteil	nördlich vorbei		
<b>Ausserberg, Dorf</b>	1'008	Ortschaft, Busstation			
Ausserberg, Biegstatt		Ortschaft, Ortsteil	südlich vorbei		
Pletscha	963	Gebiet (Flurname)	südlich vorbei		
Sefistei		Gebiet (Flurname)	südlich vorbei		
Riedgarto	947		süd-westlich		
Bietschubach		Bach (Gewässer)	überqueren		
Ritzubode		Weiler	südlich vorbei		
Eichwald		Waldgebiet (Flurname)			
Eich		Waldgebiet (Flurname)			
Brägji		Weiler	südlich & westlich vorbei		
Lidu		Weiler	nördlich vorbei		
Giesch		Weiler	nördlich vorbei		
<b>Hohtenn</b>	1'077	Ortschaft, Bahnhof	Ziel	Bahnsteig	---

blau = Haltestelle öffentlicher Verkehr / rot = kein offizieller Wanderweg / Datenstand: Wegbeschreibung - 01/2018