




## Wander- / Wegbeschreibung

267o2-2015: Büren SO - Kleckenberg - Juchhof - Rebholden - Bolzenried - Bubendorf



### Informationen / QR-Codes:

<b>Wanderroute (Kurzbeschreibung):</b>	Büren SO, Dorf (Bus) - Büren, Leimengass - Gerenhof - Leimenhof - Uf Hägen - Grünen - Weier - Cheibacker - Kleckenberg - Juchhof - Ziefen, Schiessstand Höll - Rebholden - Chrüzholz - Bolzenried - Ebnet - Bubendorf, Leime - Bubendorf, Kirche - Bubendorf, Zentrum (Bus)
<b>Start- / Zielort:</b>	<ul style="list-style-type: none"><li>○ Start: Büren SO, Dorf (Bus / SO)</li><li>○ Ziel: Bubendorf, Zentrum (Bus / BL)</li></ul>
<b>Wanderdaten:</b>	<ul style="list-style-type: none"><li>○ Gehzeit: 1h55 (retour: 2h00)</li><li>○ ↪ 7,2 km   ↗ 195 m   ↘ 270 m</li><li>○ min. 369 m.ü.M.   max. 534 m.ü.M.</li></ul>
<b>Schwierigkeitsgrad:</b>	<ul style="list-style-type: none"><li>○ Technik: leicht (T1, Wanderweg gelb)</li><li>○ Kondition: leicht (Gehzeit, Länge, Hm aufwärts, Hm abwärts)</li></ul>
<b>OeV-Haltestellen:</b>	<ul style="list-style-type: none"><li>○ <b>Büren SO, Dorf (Bus / Start)</b></li><li>○ <b>Bubendorf, Zentrum (Bus / Ziel)</b></li></ul>
	Ansehen der vollständigen Wanderbeschreibung auf der Webseite von <a href="https://netz-wandern.ch">https://netz-wandern.ch</a> .
	Direktimport der Wanderroute in die Swisstopo-App. Hinweis: Voraussetzung ist, dass die Swisstopo-App auf dem Smartphone / Tablet installiert ist.
	Ansehen / Ausdrucken der Wandereroute/Karte auf der Webseite von SchweizMobil. Hinweis: Als Abonnent/-in von SchweizMobil Plus ist nach Anmeldung auch der Import der Wanderroute in die eigene Tourenliste möglich.

Datenstand: Kurzbeschreibung - 01/2018 | übrige Informationen - 01/2018 | QR-Codes - 08/2023

## Wander- / Wegbeschreibung

267o2-2015: Büren SO - Kleckenberg - Juchhof - Rebholden - Bolzenried - Bubendorf

### Wegbeschreibung:

Bezeichnung	m.ü.M.	Beschreibung	Wegführung	Wegart / Wegname	Richtung
<b>Büren SO, Dorf</b>	443	Ortschaft, Busstation	Start	Bus-Haltestelle	
Büren		Ortschaft		Liestalerstrasse	
Büren		Ortschaft		Leimengasse	
Grundmatt		Gebiet (Flurname)			
Cheibacker		Gebiet (Flurname)			
Kleckenberg		Gebäude	süd-westlich entlang		
Juchhof		Gebäude			
Ziefen, Höll		Schiessstand			
Rebholden		Waldgebiet (Flurname)			
Chrüzholz		Waldgebiet (Flurname)			
Bolzenried		Gebäude			
Falkenrain		Gebäude	süd-westlich vorbei		
Ebnet		Gebäude	nord-westlich vorbei		
Bubendorf		Ortschaft		Bolzenriedweg	
Bubendorf		Ortschaft		Kirchgasse	
<b>Bubendorf, Zentrum</b>	369	Ortschaft, Busstation	Ziel	Bus-Haltestelle	---

blau = Haltestelle öffentlicher Verkehr / rot = kein offizieller Wanderweg / Datenstand: Wegbeschreibung - 01/2018