




Wander- / Wegbeschreibung

231r1-2022: Ettingen - Blattepass - Blauberg - Challhöchi - Burg i.L. - Rodersdorf



Informationen / QR-Codes:

Wanderroute (Kurzbeschreibung):	Ettingen, Dorf (Tram) - Ettingen, Oberdorf - Tätschli - Platte - Blattepass - Chremer - Blauberg - Blauepass - Spitzebeni - Brunneberg - Challhöchi - Chall - Chastelboden - Burg im Leimental, Dorfplatz (Bus) - Loch - Nideri Räbe - Landeren - Rodersdorf, Station (Tram)
Start- / Zielort:	<ul style="list-style-type: none">○ Start: Ettingen, Dorf (Tram / BL)○ Ziel: Rodersdorf, Station (Tram / SO)
Wanderdaten:	<ul style="list-style-type: none">○ Gehzeit: 4h50 (retour: 4h45)○ ↪ 16,8 km ↗ 685 m ↘ 620 m○ min. 326 m.ü.M. max. 837 m.ü.M.
Schwierigkeitsgrad:	<ul style="list-style-type: none">○ Technik: leicht (T1, Wanderweg gelb)○ Kondition: mittel (Gehzeit, Länge, Hm aufwärts)
OeV-Haltestellen:	<ul style="list-style-type: none">○ Ettingen, Dorf (Bus, Tram / Start)○ Ettingen, Oberdorf (Bus / Nähe Route)○ Challhöchi (Bus / Route)○ Burg im Leimental, Dorfplatz (Bus / Route)○ Rodersdorf, Station (Tram / Ziel)
	Ansehen der vollständigen Wanderbeschreibung auf der Webseite von https://netz-wandern.ch .
	Direktimport der Wanderroute in die Swisstopo-App. Hinweis: Voraussetzung ist, dass die Swisstopo-App auf dem Smartphone / Tablet installiert ist.
	Ansehen / Ausdrucken der Wandereroute/Karte auf der Webseite von SchweizMobil. Hinweis: Als Abonnent/-in von SchweizMobil Plus ist nach Anmeldung auch der Import der Wanderroute in die eigene Tourenliste möglich.

Datenstand: Kurzbeschreibung - 01/2018 | übrige Informationen - 01/2018 | QR-Codes - 08/2023

Wander- / Wegbeschreibung

231r1-2022: Ettingen - Blattepass - Blauberg - Challhöchi - Burg i.L. - Rodersdorf

Wegbeschreibung:

Bezeichnung	m.ü.M.	Beschreibung	Wegführung	Wegart / Wegname	Richtung
Ettingen, Bahnhof	325	Ortschaft, Tramstation	Start	Tram-Haltestelle	Süd-Ost
Ettingen, Abzweigung		Ortschaft, Richt.wechsel	rechts abbiegen	Hauptstrasse	Süd-West
Ettingen, Abzweigung		Ortschaft, Richt.wechsel	links abbiegen	Schanzgasse	Süd-Ost
Abzweigung	352	Richt.wechsel	leicht rechts abbiegen	Steinweg	Süd-Ost
Abzweigung	416	Richt.wechsel	geradeaus (mittlerer Weg), aufwärts	Alter Plattenweg	Süd-Ost
Tätschli		Gebiet (Flurname)	links vorbei	Alter Plattenweg	Süd-Ost
Platte		Gebiet (Flurname)	links vorbei	Alter Plattenweg	Süd
Sorhau		Gebiet (Flurname)	links vorbei	Alter Plattenweg	Süd-West
Abzweigung	577	Richt.wechsel	rechts abbiegen, dann links abbiegen (rechts an Blattepass vorbei)	Fahrweg, Waldweg	Nord-West
Einmündung, Pt. 667	667	Richt.wechsel	links abbiegen	Waldweg	Süd-West
Chremer		Waldgebiet (Flurname)	links vorbei	Waldweg	West
Blauen, Antenne		Gebiet (benannt), Antenne	rechts vorbei	Waldweg	West
Blauberg	837	Hügel, Berg	geradeaus, vorbei	Fussweg	Süd-Ost
Blauepass	818	Pass	geradeaus, vorbei	Fussweg	West
Hofstettenspitz		Hügel, Berg	rechts vorbei	Fussweg	Nord-West
Spitzebeni		Waldgebiet (Flurname)	links vorbei	Fussweg	West
Kreuzung		Richt.wechsel	geradeaus	Waldweg	Süd-West
Mätzerlechrüz	788	Symbol	geradeaus	Waldweg	Süd-West
Brunneberg	769	Gebiet (Flurname)	rechts vorbei	Fahrweg	Süd-West
Challhöchi		Busstation	rechts abbiegen	Challstrasse	Nord-West
Abzweigung		Richt.wechsel	leicht links abbiegen	Chastelgraben [Strasse]	West
Chastelboden		Gebiet (Flurname)	hindurch, abwärts	Chastelgraben [Waldweg]	Nord-West
Burg im Leimental, Dorfplatz	481	Ortschaft, Busstation	vorbei	Badweg	Nord-West
Burg im Leimental, Abzweigung		Ortschaft, Richt.wechsel	leicht rechts abbiegen	Strasse	Nord-Ost
Abzweigung		Richt.wechsel	links abbiegen	Fussweg, CH-Grenze	Nord-Ost
Einmündung		Richt.wechsel	leicht links abbiegen	Gobenweg [Fahrweg]	Nord-Ost
Nideri Räbe		Gebiet (Flurname)	links vorbei	Gobenweg [Fahrweg]	Ost
Einmündung		Richt.wechsel	links abbiegen	Rodersdorfstrasse	Nord-West
Abzweigung		Richt.wechsel	rechts abbiegen	Landernweg	Nord
Einmündung		Richt.wechsel	geradeaus	Metzerlenstrasse	Nord-Ost
Abzweigung	528	Richt.wechsel	links abbiegen	Fussweg	Nord
Rodersdorf, Abzweigung	419	Ortschaft, Richt.wechsel	geradeaus	Bahnhofstrasse	Nord-West
Rodersdorf, Abzweigung		Ortschaft, Richt.wechsel	rechts abbiegen	Dammstrasse	Nord-Ost
Rodersdorf, Station	391	Ortschaft, Tramstation	Ziel	Tram-Haltestelle	---

blau = Haltestelle öffentlicher Verkehr / rot = kein offizieller Wanderweg / Datenstand: Wegbeschreibung - 01/2024