




Wander- / Wegbeschreibung

175o1-2011: Sursee - Unter Leidenberg - Oberdorf - Grosswangen - Wellenberg - Willisau



Informationen / QR-Codes:

Wanderroute (Kurzbeschreibung):	Sursee (Bahn, Bus) - Unter Leidenberg - Mooshüsli - Süessbergwald - Brüscheid - Höchweid - Höhe - Unterhöhe - Weierweid - Oberdorf - Ruedeli - Willbrig - Schlöslihubel - Grosswangen, Post (Bus) - Cholbemoos - Darmwald - Wellenberg - Gheidwald - Ankenloch - Willisau, Steimatt - Willisau (Bahn, Bus)
Start- / Zielort:	<ul style="list-style-type: none">o Start: Sursee (Bahn / LU)o Ziel: Willisau (Bahn / LU)
Wanderdaten:	<ul style="list-style-type: none">o Gehzeit: 4h00 (retour: 3h55)o ↳ 14,2 km ↗ 510 m ↘ 460 mo min. 505 m.ü.M. max. 741 m.ü.M.
Schwierigkeitsgrad:	<ul style="list-style-type: none">o Technik: leicht (T1, Wanderweg gelb)o Kondition: mittel (Gehzeit, Länge, Hm aufwärts)
OeV-Haltestellen:	<ul style="list-style-type: none">o Sursee (Bahn, Bus / Start)o Oberkirch LU, CAMPUS Sursee (Bus / Nähe Route)o Grosswangen, Post (Bus / Route)o Willisau (Bahn, Bus / Ziel)
	Ansehen der vollständigen Wanderbeschreibung auf der Webseite von https://netz-wandern.ch .
	Direktimport der Wanderroute in die Swisstopo-App. Hinweis: Voraussetzung ist, dass die Swisstopo-App auf dem Smartphone / Tablet installiert ist.
	Ansehen / Ausdrucken der Wandereroute/Karte auf der Webseite von SchweizMobil. Hinweis: Als Abonnent/-in von SchweizMobil Plus ist nach Anmeldung auch der Import der Wanderroute in die eigene Tourenliste möglich.

Datenstand: Kurzbeschreibung - 01/2018 | übrige Informationen - 01/2018 | QR-Codes - 08/2023

Wander- / Wegbeschreibung

175o1-2011: Sursee - Unter Leidenberg - Oberdorf - Grosswangen - Wellenberg - Willisau

Wegbeschreibung:

Bezeichnung	m.ü.M.	Beschreibung	Wegführung	Wegart / Wegname	Richtung
Sursee		Ortschaft, Bahnhof	Start	Bahnsteig	Süd-West
Sursee, Abzweigung		Ortschaft, Richt.wechsel	links abbiegen	Pilatusstrasse	Süd-Ost
Sursee, Abzweigung	505	Ortschaft, Richt.wechsel	rechts abbiegen	Hasenwartweg	Süd-West
Hasewart, Pt. 523	523	Gebiet (Lokalname), Messpunkt	hindurch	Strasse	Süd-West
Oberkirch LU, CAMPUS Sursee		Busstation	vorbei	Leidenbergstrasse	Süd-West
Abzweigung	544	Richt.wechsel	rechts abbiegen	Fussweg	Süd-West
Mooshüsli		Gebäude	rechts entlang	Fussweg	Süd-West
Süessbergwald		Waldgebiet (Lokalname)	hindurch	Fussweg	Süd-West
Brüschweid, Abzweigung	711	Flurgebiet (Lokalname)	links abbiegen	Gehweg	Süd-Ost
Oberhöhe		Gebäude	links entlang	Gehweg	Süd-Ost
Höhe, Abzweigung, Pt. 704	703	Häusergruppe, Richt.wechsel, Messpunkt	rechts abbiegen	Fahrweg	Süd-West
Unterhöhe		Gebäude	links entlang	Fahrweg	Süd-West
Oberdorf, Abzweigung		Ortschaft, Richt.wechsel	rechts abbiegen	Strasse	Nord-West
Oberdorf, Abzweigung		Ortschaft, Richt.wechsel	rechts abbiegen	Strasse, Fahrweg	Süd-West
Untergalmet		Gebäude	links entlang	Strasse	Süd
Schlösslihubel		Gebiet (Lokalname)	rechts vorbei	Strasse	West
Grosswangen, Schneckenburg		Ortschaft, historisches Areal	links entlang	Strasse	Süd
Rot		Bach	über Brücke gehen	Strasse	Süd-West
Grosswangen, Abzweigung		Ortschaft, Richt.wechsel	rechts abbiegen	Dorfstrasse	Nord-West
Grosswangen, Kirche		Ortschaft, Gebäude	rechts entlang	Dorfstrasse	Nord-West
Grosswangen, Post		Ortschaft, Busstation	vorbei	Dorfstrasse	Nord-West
Grosswangen, Kreisel		Ortschaft, Richt.wechsel	links abbiegen	Feldstrasse	Süd
Grosswangen, Abzweigung	541	Ortschaft, Richt.wechsel	rechts abbiegen	Am Bächli	West
Cholbemoos		Flurgebiet (Lokalname)	hindurch	Fahrweg	Süd-Ost
Darmwald, Abzweigung, Pt. 630	630	Waldgebiet (Lokalname), Richt.wechsel, Messpunkt	leicht links abbiegen	Fussweg	West
Eggweid		Flurngebiet (Lokalname)	rechts vorbei	Fahrweg	Süd-West
Wellenberg, Abzweigung, Pt. 656	656	Häusergruppe, Richt.wechsel, Messpunkt	links abbiegen	Fahrweg	Süd-Ost
Gheidwald		Waldgebiet (Lokalname)	hindurch	Strasse	Süd-West
Ankenloch, Abzweigung, Pt. 678	678	Gebäude, Richt.wechsel, Messpunkt	links abbiegen	Gehweg	Süd-West
Galgeberg		Waldgebiet (Lokalname)	rechts vorbei	Gehweg	West
Wegkreuz		Symbol	links entlang	Fussweg	Süd-West
Willisau, Kreisel		Ortschaft, Richt.wechsel	geradeaus, Unterführung benutzen	Weg	Süd-West
Willisau, Abzweigung		Ortschaft, Richt.wechsel	rechts abbiegen	Steimatt-Nord [Strasse]	Nord-West
Willisau		Ortschaft, Bahnhof	Ziel	Bahnsteig	---

blau = Haltestelle öffentlicher Verkehr / rot = kein offizieller Wanderweg / Datenstand: Wegbeschreibung - 03/2024