




## Wander- / Wegbeschreibung

16101-2010: Reichenau - Tamins - Platta - Trin - Trin Mulin - Crestasee - Flims



### Informationen / QR-Codes:

<b>Wanderroute (Kurzbeschreibung):</b>	Reichenau-Tamins (Bahn) - Reichenau, Schloss - Tamins - Tamins, Oberdorf (Bus) - Nusshalda - Crestis - Masals - Platta - Fups - Trin - Trin, Quadris (Bus) - Trin, Portalavanda (Bus) - Trin, Primaschule - La Cua - Prau Davon - Trin Mulin, Parlatsch (Bus) - Trin Mulin, Ruegna - Nigluz - Lag la Cresta - Crestasee, Gasthaus - Sorts Gion Luzi - Caschligna Dado - Suitg - Ner Sut - Flims Dorf, Post (Bus)
<b>Start- / Zielort:</b>	<ul style="list-style-type: none"><li>○ Start: Reichenau-Tamins (Bahn / GR)</li><li>○ Ziel: Flims Dorf, Post (Bus / GR)</li></ul>
<b>Wanderdaten:</b>	<ul style="list-style-type: none"><li>○ Gehzeit: 3h45 (retour: 3h20)</li><li>○ ↪ 12,6 km   ↗ 710 m   ↘ 240 m</li><li>○ min. 585 m.ü.M.   max. 1'074 m.ü.M.</li></ul>
<b>Schwierigkeitsgrad:</b>	<ul style="list-style-type: none"><li>○ Technik: mittel (T1, Wanderweg gelb &amp; T2, Bergwanderweg weiss-rot-weiss)</li><li>○ Kondition: mittel (Gehzeit, Länge, Hm aufwärts)</li></ul>
<b>OeV-Haltestellen:</b>	<ul style="list-style-type: none"><li>○ <b>Reichenau-Tamins (Bahn / Start)</b></li><li>○ Reichenau-Tamins, Adler (Bus / Route)</li><li>○ Tamins, Oberdorf (Bus / Route)</li><li>○ Trin, Quadris (Bus / Route)</li><li>○ Trin, Portalavanda (Bus / Route)</li><li>○ Trin Mulin, Parlatsch (Bus / Route)</li><li>○ <b>Flims Dorf, Post (Bus / Ziel)</b></li></ul>
	Ansehen der vollständigen Wanderbeschreibung auf der Webseite von <a href="https://netz-wandern.ch">https://netz-wandern.ch</a> .
	Direktimport der Wanderroute in die Swisstopo-App. Hinweis: Voraussetzung ist, dass die Swisstopo-App auf dem Smartphone / Tablet installiert ist.
	Ansehen / Ausdrucken der Wandereroute/Karte auf der Webseite von SchweizMobil. Hinweis: Als Abonnent/-in von SchweizMobil Plus ist nach Anmeldung auch der Import der Wanderroute in die eigene Tourenliste möglich.

Datenstand: Kurzbeschreibung - 01/2018 | übrige Informationen - 01/2018 | QR-Codes - 08/2023

## Wander- / Wegbeschreibung

### 16101-2010: Reichenau - Tamins - Platta - Trin - Trin Mulin - Crestasee - Flims

#### Wegbeschreibung:

Bezeichnung	m.ü.M.	Beschreibung	Wegführung	Wegart / Wegname	Richtung
<b>Reichenau-Tamins</b>		Bahnhof	Start	Bahnsteig	Nord-West
Rhein		Fluss	über Brücke gehen	Reichenauerstrasse	Nord-West
Reichenau, Schloss		Ortschaft, historisches Areal	rechts entlang	Reichenauerstrasse	Nord
<b>Reichenau-Tamins, Adler / Reichenau, Abzweigung</b>		Ortschaft, Busstation, Richt.wechsel	vorbei, rechts abbiegen	Reichenauerstrasse	Nord-West
Tamins, Abzweigung		Ortschaft, Richt.wechsel	links abbiegen	Obere Quaderstrasse	West
Tamins, Abzweigung		Ortschaft, Richt.wechsel	rechts abbiegen	Strasse	Nord
Tamins, Einmündung		Ortschaft, Richt.wechsel	geradeaus	Afuris	Nord-Ost
<b>Tamins, Oberdorf / Tamins, Kreuzung</b>		Ortschaft, Busstation, Richt.wechsel	vorbei, links abbiegen	Aussergasse	Süd-West
Tamins, Primaschule		Ortschaft, Schulareal	links vorbei	Trinserstrasse	West
Nusshalda		Gebiet (Lokalname)	links vorbei	Trinserstrasse	West
Lawoibach		Bach	über Brücke gehen	Trinserstrasse	Süd-West
Crestis		Gebäude	rechts vorbei	Bullisweg	West
Abzweigung		Richt.wechsel	leicht rechts	Fussweg	West
Masals		Gebiet (Lokalname)	rechts vorbei	Fussweg	West
Platta		Häusergruppe	hindurch	Via Platta	Nord-West
Fups		Gebiet (Lokalname)	links herum	Via Platta	Nord-West
Einmündung		Richt.wechsel	rechts abbiegen	Via Lurez	Nord-West
Kreuzung		Richt.wechsel	geradeaus	Via Lurez	Nord-West
Abzweigung		Richt.wechsel	links abbiegen	Fussweg	Nord-West
Runcalet		Gebiet (Lokalname)	rechts vorbei	Fussweg	West
<b>Trin, Quadris</b>		Ortschaft, Busstation	vorbei	Via Principala	West
<b>Trin, Portalavanda</b>		Ortschaft, Busstation	vorbei	Via Principala	West
Trin, Abzweigung		Ortschaft, Richt.wechsel	rechts abbiegen	Schulhausplatz	Nord
Trin, Primarschule		Ortschaft, Schulareal	rechts entlang	Weg	Nord-West
Einmündung		Richt.wechsel	links abbiegen	Senda Hans Erni	Süd-West
La Cua		Gebiet (Lokalname)	rechts vorbei	Senda Hans Erni	Süd-West
Val Bergla		Gebiet (Lokalname)	links vorbei	Senda Hans Erni	West
Einmündung		Richt.wechsel	rechts abbiegen	Via Principala	Nord-West
Abzweigung		Richt.wechsel	leicht links abbiegen	Fussweg	Nord-West
Prau Davon		Gebiet (Lokalname)	hindurch	Via Geraglia	Nord-West
Trin Mulin, Kreuzung		Ortschaft, Richt.wechsel	links abbiegen	Via Cava	Süd-West
<b>Trin Mulin, Parlatsch</b>		Ortschaft, Busstation	vorbei	Via Cava	West
Trin Mulin, Turnigla		Ortschaft, Bach	über Brücke gehen	Via Ruegna	West
Nigluz		Gebiet (Lokalname)	rechts vorbei	Via Nigluz	West
Flem		Bach	über Brücke gehen	Via Lag la Cresta	Süd
Crestasee, Gasthaus		Gebäude (Gastronomie)	rechts entlang	Via Lag la Cresta	West
Abzweigung		Richt.wechsel	rechts abbiegen	Fussweg	Nord-West
Sorts Gion Luzi		Gebiet (Lokalname)	hindurch	Fussweg	Süd-West
Caschligna Dado		Waldgebiet (Lokalname)	hindurch	Fussweg	Süd-West
Einmündung		Richt.wechsel	rechts abbiegen	Caschligna	West
Einmündung, Pt. 984	984	Richt.wechsel, Messpunkt	rechts abbiegen	Via Conn	West

## Wander- / Wegbeschreibung

16101-2010: Reichenau - Tamins - Platta - Trin - Trin Mulin - Crestasee - Flims

Bezeichnung	m.ü.M.	Beschreibung	Wegführung	Wegart / Wegname	Richtung
Flem	993	Bach	über Brücke gehen	Via Punt la Reisga	Nord
Abzweigung		Richt.wechsel	links abbiegen	Via Trin	Nord-West
Suitg		Gebiet (Lokalname)	rechts vorbei	Strasse	Nord-West
Flims Dorf, Einmündung		Ortschaft, Richt.wechsel	links abbiegen	Via Nova	West
Ner Sut		Gebiet (Lokalname)	rechts vorbei	Via Nova	West
Flims Dorf, Post		Ortschaft, Busstation	Ziel	Via Nova, Bus-Haltestelle	---

blau = Haltestelle öffentlicher Verkehr / rot = kein offizieller Wanderweg / Datenstand: Wegbeschreibung - 04/2023