




## Wander- / Wegbeschreibung

158o1-2010: Lenk - Büelti - Wysesstei - Leidweidmeder - Stoss - Hubel - Leiterli



### Informationen / QR-Codes:

<b>Wanderroute (Kurzbeschreibung):</b>	Lenk im Simmental (Bahn, Bus) - Lenk, Gemeindehaus (Busstation) - Büelti - Rütiweid - Wysesstei - Obere Wysesstei - In de Lööse - Leidweidmeder - Erbmad - Lenk Stoss (Seilbahn) - Hubel - Leiterli [Bergstation] (Seilbahn)
<b>Start- / Zielort:</b>	<ul style="list-style-type: none"><li>○ Start: Lenk im Simmental (Bahn / BE)</li><li>○ Ziel: Leiterli [Bergstation] (Seilbahn / BE)</li></ul>
<b>Wanderdaten:</b>	<ul style="list-style-type: none"><li>○ Gehzeit: 2h40 (retour: 1h45)</li><li>○ ↪ 6,0 km   ↗ 885 m   ↘ 10 m</li><li>○ min. 1'064 m.ü.M.   max. 1'944 m.ü.M.</li></ul>
<b>Schwierigkeitsgrad:</b>	<ul style="list-style-type: none"><li>○ Technik: mittel (T2, Bergwanderweg weiss-rot-weiss)</li><li>○ Kondition: mittel (Hm aufwärts)</li></ul>
<b>OeV-Haltestellen:</b>	<ul style="list-style-type: none"><li>○ <b>Lenk im Simmental (Bahn, Bus / Start)</b></li><li>○ Lenk, Gemeindehaus (Bus / Route)</li><li>○ Stoss BLB (Seilbahn / Route)</li><li>○ <b>Leiterli [Bergstation] (Seilbahn / Ziel)</b></li></ul>
	Ansehen der vollständigen Wanderbeschreibung auf der Webseite von <a href="https://netz-wandern.ch">https://netz-wandern.ch</a> .
	Direktimport der Wanderroute in die Swisstopo-App. Hinweis: Voraussetzung ist, dass die Swisstopo-App auf dem Smartphone / Tablet installiert ist.
	Ansehen / Ausdrucken der Wandereroute/Karte auf der Webseite von SchweizMobil. Hinweis: Als Abonnent/-in von SchweizMobil Plus ist nach Anmeldung auch der Import der Wanderroute in die eigene Tourenliste möglich.

Datenstand: Kurzbeschreibung - 01/2018 | übrige Informationen - 01/2018 | QR-Codes - 08/2023

## Wander- / Wegbeschreibung

158o1-2010: Lenk - Büelti - Wyssestei - Leidweidmeder - Stoss - Hubel - Leiterli

### Wegbeschreibung:

Bezeichnung	m.ü.M.	Beschreibung	Wegführung	Wegart / Wegname	Richtung
<b>Lenk im Simmental</b>		Ortschaft, Bahnhof	Start	Bahnsteig	
<b>Lenk, Gemeindehaus</b>		Ortschaft, Busstation			
Lenk	1'229	Ortschaft			
Büelti		Flurgebiet (Flurname)			Süd
Rütiweid		Gebiet (Flurname)			
Wyssestei	1'236	Gebiet (Flurname)	rechts vorbei		
Obere Wyssestei	1'329	Gebiet (Flurname)			
In de Lööse		Gebiet (Flurname)			Süd
Leidweidmeder		Flurgebiet (Flurname)			Süd
Erbmad		Flurgebiet (Flurname)			Süd
<b>Lenk Stoss</b>	1'634	Seilbahnstation			Süd-West
Hubel	1'755	Gebiet (Flurname)	links entlang		Süd-West
Rosszun	1'907	Flurgebiet (Flurname)	links vorbei		
Betelberg		Gebiet			
<b>Leiterli (Bergstation)</b>	1'943	Seilbahnstation	Ziel	Eingang Seilbahnstation	---

blau = Haltestelle öffentlicher Verkehr / rot = kein offizieller Wanderweg / Datenstand: Wegbeschreibung - 01/2018