




Wander- / Wegbeschreibung

144o1-2010: Reichenau - Ravetg - Rothenbrunnen - Fürstenaubruck - Thusis



Informationen / QR-Codes:

Wanderroute (Kurzbeschreibung):	Reichenau-Tamins (Bahn) - Schanzas - Vegna - Bregl - Crap Tagleu - Plaun Bel - Val Stgira - Ravetg - Rothenbrunnen, Giuvaulta - Hinterrhein - Pro Curtgegn - Sand - Fürstenaubruck - Thusis, Compogna - Thusis, Primarschule - Thusis (Bahn, Bus)
Start- / Zielort:	<ul style="list-style-type: none">○ Start: Reichenau-Tamins (Bahn / GR)○ Ziel: Thusis (Bahn / GR)
Wanderdaten:	<ul style="list-style-type: none">○ Gehzeit: 4h30 (retour: 4h25)○ ↪ 17,9 km ↗ 280 m ↘ 190 m○ min. 605 m.ü.M. max. 698 m.ü.M.
Schwierigkeitsgrad:	<ul style="list-style-type: none">○ Technik: mittel (T2, Bergwanderweg weiss-rot-weiss)○ Kondition: mittel (Gehzeit, Länge)
OeV-Haltestellen:	<ul style="list-style-type: none">○ Reichenau-Tamins (Bahn / Start)○ Rothenbrunnen, Abzw. Bahnhof (Bus / Nähe Route)○ Rodels-Realta, Abzw. Bahnhof (Bus / Nähe Route)○ Fürstenu, Fürstenaubruck (Bus / Nähe Route)○ Thusis, Compogna Schulhaus (Bus / Route)○ Thusis (Bahn, Bus / Ziel)
	Ansehen der vollständigen Wanderbeschreibung auf der Webseite von https://netz-wandern.ch .
	Direktimport der Wanderroute in die Swisstopo-App. Hinweis: Voraussetzung ist, dass die Swisstopo-App auf dem Smartphone / Tablet installiert ist.
	Ansehen / Ausdrucken der Wandereroute/Karte auf der Webseite von SchweizMobil. Hinweis: Als Abonnent/-in von SchweizMobil Plus ist nach Anmeldung auch der Import der Wanderroute in die eigene Tourenliste möglich.

Datenstand: Kurzbeschreibung - 01/2018 | übrige Informationen - 01/2018 | QR-Codes - 08/2023

Wander- / Wegbeschreibung

14401-2010: Reichenau - Ravetg - Rothenbrunnen - Fürstenaubruck - Thusis

Wegbeschreibung:

Bezeichnung	m.ü.M.	Beschreibung	Wegführung	Wegart / Wegname	Richtung
Reichenau-Tamins	604	Bahnhof	Start	Bahnsteig	Süd-Ost
Schanzas		Flurgebiet (Flurname)			
Vegna		Flurgebiet (Flurname)	links abbiegen, oberhalb	Strasse	
Plong Leula		Berg	links vorbei	Strasse	Süd-Ost
Abzweigung	615	Richt.wechsel	links abbiegen	Fahrweg	Süd
Abzweigung	660	Richt.wechsel	rechts abbiegen	Fahrweg	Süd-West
Bregl		Waldgebiet (Flurname)			
Crap Tagleu		Gebiet			
Plaun Bel		Gebiet		Polenweg	
Plaun Graund		Gebiet		Polenweg	
Rvetg		Ortschaft			
Rothenbrunnen		Ortschaft			
Kreuzung		Richt.wechsel	links abbiegen	Rheinweg	Süd
Hinterrhein		Fluss (Gewässer)	links entlang		
Fürstenaubruck		Ortschaft	rechts entlang		
Albula		Fluss (Gewässer)	über Brücke gehen	Fürstenauweg	Süd
Abzweigung		Richt.wechsel	rechts abbiegen	Rheinweg	Süd-West
Aktie		Waldgebiet (Flurname)	rechts vorbei	Rheinweg	
Hinterrhein		Fluss (Gewässer)	über Brücke gehen		West
Thusis	672	Ortschaft, Sportplatz	rechts entlang	Silserweg	West
Thusis, Abzweigung		Ortschaft, Richt.wechsel	links abbiegen	Campognastrasse	Süd
Thusis, Abzweigung	690	Ortschaft, Richt.wechsel	rechts abbiegen		
Thusis	697	Ortschaft, Bahnhof	Ziel	Bahnsteig	---

blau = Haltestelle öffentlicher Verkehr / rot = kein offizieller Wanderweg / Datenstand: Wegbeschreibung - 01/2018