




## Wander- / Wegbeschreibung

141r1-2024: Aesch BL - Duggingen - Grellingen - Chessiloch - Zwingen - Laufen



### Informationen / QR-Codes:

<b>Wanderroute (Kurzbeschreibung):</b>	Aesch BL (Bahn, Bus) - Schloss Angenstein - Duggingen (Bahn) - Gstad - Gstadagger - Mettle - Spitzagger - Löchlimatt - Sennematt - Grellingen (Bahn, Bus) - Drängschi - Chessiloch - Zwingen (Bahn) - Männlisbunte - Laufen, Neumatt - Laufen (Bahn, Bus)
<b>Start- / Zielort:</b>	<ul style="list-style-type: none"><li>○ Start: Aesch BL (Bahn / BL)</li><li>○ Ziel: Laufen (Bahn / BL)</li></ul>
<b>Wanderdaten:</b>	<ul style="list-style-type: none"><li>○ Gehzeit: 3h45 (retour: 3h40)</li><li>○ ↳ 14,6 km   ↗ 320 m   ↘ 260 m</li><li>○ min. 296 m.ü.M.   max. 407 m.ü.M.</li></ul>
<b>Schwierigkeitsgrad:</b>	<ul style="list-style-type: none"><li>○ Technik: leicht (T1, Wanderweg gelb)</li><li>○ Kondition: mittel (Gehzeit, Länge)</li></ul>
<b>OeV-Haltestellen:</b>	<ul style="list-style-type: none"><li>○ <b>Aesch BL (Bahn, Bus / Start)</b></li><li>○ Duggingen (Bahn / Route)</li><li>○ Grellingen (Bahn, Bus / Route)</li><li>○ Zwingen (Bahn, Bus / Route)</li><li>○ <b>Laufen (Bahn, Bus / Ziel)</b></li></ul>
	Ansehen der vollständigen Wanderbeschreibung auf der Webseite von <a href="https://netz-wandern.ch">https://netz-wandern.ch</a> .
	Direktimport der Wanderroute in die Swisstopo-App. Hinweis: Voraussetzung ist, dass die Swisstopo-App auf dem Smartphone / Tablet installiert ist.
	Ansehen / Ausdrucken der Wandereroute/Karte auf der Webseite von SchweizMobil. Hinweis: Als Abonnent/-in von SchweizMobil Plus ist nach Anmeldung auch der Import der Wanderroute in die eigene Tourenliste möglich.

Datenstand: Kurzbeschreibung - 03/2024 | übrige Informationen - 03/2024 | QR-Codes - 03/2024

## Wander- / Wegbeschreibung

### 141r1-2024: Aesch BL - Duggingen - Grellingen - Chessiloch - Zwingen - Laufen

#### Wegbeschreibung:

Bezeichnung	m.ü.M.	Beschreibung	Wegführung	Wegart / Wegname	Richtung
<b>Aesch BL</b>	299	Ortschaft, Bahnhof	Start	Bahnsteig	Ost
Apfelseestrasse		Strasse	Strasse überqueren	Lolibachweg	Süd-Ost
Abzweigung		Richt.wechsel	rechts abbiegen	Angensteinweg	Süd-West
Chrüzfeld		Flurgebiet (Lokalname)	rechts vorbei	Angensteinweg	Süd-West
Angenstein, Schloss		historisches Areal	links entlang	Ober-Aesch-Weg	Süd-Ost
Trotteräbe		Gebiet (Lokalname)	hindurch	Ober-Aesch-Weg	Süd-Ost
<b>Abweigung, Pt. 408</b>	408	Richt.wechsel, Messpunkt	rechts abbiegen	Lohenholzweg	Süd-West
Looholz		Gebiet (Lokalname)	links vorbei	Lohenholzweg	Süd-West
Lengi		Gebiet (Lokalname)	rechts vorbei	Lohenholzweg	Süd-West
Duggingen, Friedhof		Ortschaft, Grabstätte	links entlang	Brunngasse	Süd
Duggingen, Abzweigung		Ortschaft, Richt.wechsel	rechts abbiegen, nach Kirche	Kirchstrasse	Nord-West
<b>Duggingen</b>		Ortschaft, Bahnstation	vor Bahnhof rechts abbiegen, dann wieder links abbiegen	Weg	Nord-West
Bahngeleise		Bahn	Unterführung benutzen, dann links abbiegen und Bahngeleise rechts entlang	Bahnweg	Süd-West
Gstad		Gebiet (Lokalname)	hindurch	Bahnweg	Süd
Gstadagger		Gebiet (Lokalname)	hindurch	Bahnweg	Süd
Spitzagger		Gebiet (Lokalname)	hindurch	Bahnweg	Süd-Ost
Löchlismatt		Häusergruppe	hindurch	Bahnweg	Süd
Sennematt		Gebiet (Lokalname)	hindurch	Bahnweg	Süd-West
Bahngeleise		Bahn	Bahnübergang benutzen, dann links abbiegen	Bahnhofstrasse	Süd-West
<b>Grellingen</b>		Ortschaft, Bahnhof	rechts entlang	Bahnhofstrasse	West
Grellingen, Kreuzung		Ortschaft, Richt.wechsel	links abbiegen, Bahnübergang benutzen	Nunningerstrasse	Süd
Grellingen, Abzweigung		Ortschaft, Richt.wechsel	rechts abbiegen	Oberer Moosweg	West
Grellingen, Abzweigung		Ortschaft, Richt.wechsel	geradeaus	Dägenauerweg	Süd-West
Wappenfelsen		Sehenswürdigkeit	rechts entlang	Dägenauerweg	Süd-West
Chessiloch, Abzweigung		Graben, Richt.wechsel	hindurch, rechts abbiegen	Fahrweg	Süd-West
Chessiloch, Ibach		Graben, Bach	über Brücke gehen, dann rechts abbiegen	Fussweg	Nord-West
Einmündung		Richt.wechsel	rechts abbiegen	Steinrieselweg	Nord-West
Steirisel		Gebiet (Lokalname)	rechts vorbei	Steinrieselweg	Nord-West
Einmündung		Richt.wechsel	rechts abbiegen, dann Bahn-Unterführung benutzen	Weiheweg	Nord-West
Abzweigung		Richt.wechsel	links abbiegen	Steinrieselweg	Süd-West
<b>Abzweigung</b>	334	Richt.wechsel	leicht rechts abbiegen	Fussweg	Süd-West
Chaltebrunne		Gebiet (Lokalname)	hindurch	Fussweg	Süd-West
Birs		Fluss	links entlang	Fussweg	Süd-West
Zwingen, Kreuzung		Ortschaft, Richt.wechsel	geradeaus	Dorfstrasse	Nord-West
Zwingen, Abzweigung		Ortschaft, Richt.wechsel	links abbiegen	Weg	Süd
<b>Zwingen</b>		Ortschaft, Bahnhof	Bahnhofunterführung benutzen	Weg	

## Wander- / Wegbeschreibung

### 141r1-2024: Aesch BL - Duggingen - Grellingen - Chessiloch - Zwingen - Laufen

Bezeichnung	m.ü.M.	Beschreibung	Wegführung	Wegart / Wegname	Richtung
Zwingen, Bahnhof		Ortschaft, Busstation	vorbei	Bahnhofstrasse	Süd-West
Zwingen, Abzweigung		Ortschaft, Richt.wechsel	rechts abbiegen	Eichhölzlistrasse	West
Zwingen, Lüssel		Ortschaft, Bach	über Brücke gehen	Eichhölzlistrasse	West
Männlisbünste		Gebiet (Lokalname)	rechts vorbei	Langhagweg	Süd-West
Spitzenagger		Gebiet (Lokalname)	hindurch	Langhagweg	Süd-West
Schliffiholle		Gebiet (Lokalname)	rechts vorbei	Langhagweg	Süd
Laufen, Neumatt		Ortschaft, Gebiet (Lokalname)	rechts vorbei	Neumatt	Süd
Laufen, Schwimmbad Nau		Ortschaft, Badeareal	links entlang	Schliffweg	Süd-West
Laufen, Bahngeleise		Ortschaft, Bahn	Unterführung benutzen	Schliffweg	Nord-West
Laufen, Abzweigung		Ortschaft, Richt.wechsel	links abbiegen	Birspark	Süd-West
Laufen, Abzweigung		Ortschaft, Richt.wechsel	links abbiegen	Naustrasse	Süd-West
Laufen, Kreisel		Ortschaft, Richt.wechsel	leicht links abbiegen	Bahnhofstrasse	Süd
Laufen	355	Ortschaft, Bahnhof	Ziel	Bahnsteig	---

blau = Haltestelle öffentlicher Verkehr / rot = kein offizieller Wanderweg / Datenstand: Wegbeschreibung - 03/2024