




Wander- / Wegbeschreibung

132o1-2009: Realp - Tiefenbach - Sidelenstafel - Furkablick - Furkapass - Belvédère



Informationen / QR-Codes:

Wanderroute (Kurzbeschreibung):	Realp (Bahn) - Realp, Boden - Wileren - Grueben - Laub - Alt Senntenstafel - In den Gräben - Steffental - Tiefenbach DBF (Bahn) - Winterboden - Auf den Lägern - Furkablick, Hotel - Furkapass - Galestafel - Belvédère Furka (Bus)
Start- / Zielort:	<ul style="list-style-type: none">○ Start: Realp (Bahn / UR)○ Ziel: Furka, Belvédère (Bus / VS)
Wanderdaten:	<ul style="list-style-type: none">○ Gehzeit: 4h50 (retour: 4h05)○ ↳ 13,2 km ↗ 1'140 m ↘ 405 m○ min. 1'537 m.ü.M. max. 2'476 m.ü.M.
Schwierigkeitsgrad:	<ul style="list-style-type: none">○ Technik: mittel (T1, Wanderweg gelb & T2, Bergwanderweg weiss-rot-weiss)○ Kondition: schwer (Hm aufwärts)
OeV-Haltestellen:	<ul style="list-style-type: none">○ Realp (Bahn / Start)○ Realp DFB (Bahn / Route)○ Tiefenbach DFB (Bahn / Route)○ Furka DFB (Bahn / Route)○ Furkapass, Hotel Furkablick (Bus / Route)○ Furka Passhöhe (Bus / Route)○ Furka, Belvédère (Bus / Ziel)
	Ansehen der vollständigen Wanderbeschreibung auf der Webseite von https://netz-wandern.ch .
	Direktimport der Wanderroute in die Swisstopo-App. Hinweis: Voraussetzung ist, dass die Swisstopo-App auf dem Smartphone / Tablet installiert ist.
	Ansehen / Ausdrucken der Wandereroute/Karte auf der Webseite von SchweizMobil. Hinweis: Als Abonnent/-in von SchweizMobil Plus ist nach Anmeldung auch der Import der Wanderroute in die eigene Tourenliste möglich.

Datenstand: Kurzbeschreibung - 01/2018 | übrige Informationen - 01/2018 | QR-Codes - 08/2023

Wander- / Wegbeschreibung

132o1-2009: Realp - Tiefenbach - Sidelenstafel - Furkablick - Furkapass - Belvédère

Wegbeschreibung:

Bezeichnung	m.ü.M.	Beschreibung	Wegführung	Wegart / Wegname	Richtung
Realp	1'538	Ortschaft, Bahnhof	Start	Bahnsteig	
Boden		Gebiet (Flurname)			
Biel		Weiler			
Wileren		Gebiet (Flurname)	süd-östlich entlang		
Laub	1'729	Gebäude			
Alt Sentumstafel		Gebiet			
Hst. Tiefenbach	1'845	Bahnhof DBF			
Steinstafel	1'908	Gebäude			
Auf den Lägern		Flurname (Gebiet)			
Sidelenstafel	2'045	Gebäude			
Hst. Furka	2'160	Bahnhof DBF			
Furka	2'427	Gebäude			
Furkapass	2'429	Pass			
Hennennester	2'473	Gebiet (Flurname)			
Furka, Belvédère	2'271	Busstation	Ziel	Bus-Haltestelle	---

blau = Haltestelle öffentlicher Verkehr / rot = kein offizieller Wanderweg / Datenstand: Wegbeschreibung - 01/2018