




Wander- / Wegbeschreibung

130r1-2022: Trogen - Hohe Buche - Wissegg - Bühler - Unterer Saul - Althus - Appenzell



Informationen / QR-Codes:

Wanderroute (Kurzbeschreibung):	Trogen (Bahn, Bus) - Thrüen - Sand - Hohe Buche - Wissegg - Bühler, Sonnenberg - Bühler (Bahn) - Chellen - Eugst - Unterer Saul - Mittlerer Saul - Rellen - Egg - Ruedlis - Althus - Studen - Lehn - Laufen - Appenzell, Kreuzhof - Appenzell, Adlerplatz - Appenzell (Bahn, Bus)
Start- / Zielort:	<ul style="list-style-type: none">○ Start: Trogen (Bahn / AR)○ Ziel: Appenzell (Bahn / AI)
Wanderdaten:	<ul style="list-style-type: none">○ Gehzeit: 4h00 (retour: 4h05)○ ↳ 13,5 km ↗ 560 m ↘ 690 m○ min. 772 m.ü.M. max. 1'138 m.ü.M.
Schwierigkeitsgrad:	<ul style="list-style-type: none">○ Technik: leicht (T1, Wanderweg gelb)○ Kondition: mittel (Gehzeit, Länge, Hm aufwärts)
OeV-Haltestellen:	<ul style="list-style-type: none">○ Trogen (Bahn, Bus / Start)○ Bühler (Bahn / Route)○ Appenzell, Lehn (Bus / Nähe Route)○ Appenzell, Spital (Bus / Route)○ Appenzell, Kreuzhof (Bus / Route)○ Appenzell, Adlerplatz (Bus / Route)○ Appenzell (Bahn, Bus / Ziel)
	Ansehen der vollständigen Wanderbeschreibung auf der Webseite von https://netz-wandern.ch .
	Direktimport der Wanderroute in die Swisstopo-App. Hinweis: Voraussetzung ist, dass die Swisstopo-App auf dem Smartphone / Tablet installiert ist.
	Ansehen / Ausdrucken der Wandereroute/Karte auf der Webseite von SchweizMobil. Hinweis: Als Abonnent/-in von SchweizMobil Plus ist nach Anmeldung auch der Import der Wanderroute in die eigene Tourenliste möglich.

Datenstand: Kurzbeschreibung - 01/2018 | übrige Informationen - 01/2018 | QR-Codes - 08/2023

Wander- / Wegbeschreibung

130r1-2022: Trogen - Hohe Buche - Wissegg - Bühler - Unterer Saul - Althus - Appenzell

Wegbeschreibung:

Bezeichnung	m.ü.M.	Beschreibung	Wegführung	Wegart / Wegname	Richtung
Trogen	915	Ortschaft, Bahnhof	Start	Bahnsteig	
Trogen, Dorfplatz	904	Ortschaft, Busstation			
Pestalozzidorf		Weiler	östlich vorbei		
Thrüen	987	Gebäude	rechts entlang		Süd
Sand, Wirtschaft	979	Gaststätte			
Bueche	1'118	Gebiet (Flurname)		Wissegg (Strasse)	Süd-West
Hohe Buche, Restaurant	1'130	Gaststätte			
Wissegg	1'021	Gebäude	passieren	Wissegg (Strasse)	Süd-West
Bühler	824	Bahnhof			
Bleicheli		Gebäude	westlich vorbei		
Eugst	969	Gebäude			
Saul	1'013	Gebäude			
Rellen		Gebäude			
Egg	1'026				
Ruedlis	984	Gebäude	links entlang		Süd
Althus	954	Gebäude	passieren		Süd
Studen	911	Gebäude	rechts entlang		
Lauftebach	822	Bach (Gewässer)	über Brücke gehen		Süd
Appenzell		Ortschaft			
Appenzell, Adlerplatz	776	Ortschaft, Busstation			
Appenzell	786	Ortschaft, Bahnhof	Ziel	Bahnsteig	---

blau = Haltestelle öffentlicher Verkehr / rot = kein offizieller Wanderweg / Datenstand: Wegbeschreibung - 01/2018