




Wander- / Wegbeschreibung

108o1-2009: Bern - Dählhölzli - Elfenau - Muri - Auguetbrügg - Raintalau - Münsingen



Informationen / QR-Codes:

Wanderroute (Kurzbeschreibung):	Bern (Bahn, Bus, Tram) - Bern, Studerain - Bern, Tierpark Dählhölzli - Bern, Elfenau - Fähri-Beizli - Wehrli - Wehrliau - Gonzebachgiesse - Muri, Aarebad - Auguetbrügg - Märchligenau - Münsingen, Rastplatz - Münsingen, Sagirüti - Münsingen, Schlossmatt (Bus) - Münsingen (Bahn, Bus)
Start- / Zielort:	<ul style="list-style-type: none">○ Start: Bern (Bahn / BE)○ Ziel: Münsingen (Bahn / BE)
Wanderdaten:	<ul style="list-style-type: none">○ Gehzeit: 4h35 (retour: 4h35)○ ↪ 18,4 km ↗ 190 m ↘ 200 m○ min. 496 m.ü.M. max. 545 m.ü.M.
Schwierigkeitsgrad:	<ul style="list-style-type: none">○ Technik: leicht (T1, Wanderweg gelb)○ Kondition: mittel (Gehzeit, Länge)
OeV-Haltestellen:	<ul style="list-style-type: none">○ Bern (Bahn, Bus, Tram / Start)○ Bern, Bollwerk (Bus / Route)○ Bern, Bärengraben (Bus / Route)○ Rubigen, Hunzigenbrügg (Bus / Nähe Route)○ Münsingen, Aarweg (Bus / Route)○ Münsingen, Sägematt (Bus / Route)○ Münsingen, Schlossmatt (Bus / Route)○ Münsingen (Bahn, Bus / Ziel)
	Ansehen der vollständigen Wanderbeschreibung auf der Webseite von https://netz-wandern.ch .
	Direktimport der Wanderroute in die Swisstopo-App. Hinweis: Voraussetzung ist, dass die Swisstopo-App auf dem Smartphone / Tablet installiert ist.
	Ansehen / Ausdrucken der Wandereroute/Karte auf der Webseite von SchweizMobil. Hinweis: Als Abonnent/-in von SchweizMobil Plus ist nach Anmeldung auch der Import der Wanderroute in die eigene Tourenliste möglich.

Datenstand: Kurzbeschreibung - 01/2018 | übrige Informationen - 01/2018 | QR-Codes - 08/2023

Wander- / Wegbeschreibung

108o1-2009: Bern - Dählhölzli - Efenau - Muri - Auguetbrügg - Raintalau - Münsingen

Wegbeschreibung:

Bezeichnung	m.ü.M.	Beschreibung	Wegführung	Wegart / Wegname	Richtung
Bern	540	Ortschaft, Bahnhof	Start	Bahnsteig	
Aare		Fluss (Gewässer)	über Brücke gehen	Lorrainbrücke	
Botanischer Garten			süd-westlich vorbei		
Aare		Fluss (Gewässer)	nördlich entlang		Ost
Bern, Kornhausbrücke		Ortschaft, Brücke	vorbei		
Bern		Ortschaft		Altenbergstrasse	
Bern, Bärengraben	521	Ortschaft, Tierpark			
Bern		Ortschaft		Grosser Muristalden	
Bern		Ortschaft		Kollerweg	
Bern		Ortschaft		Dalmaziquai	
Bern, Dählhölzli		Ortschaft, Tierpark			
Efenau		Park	süd-östlich entlang		
Fähri-Beizli		Gasthof			
Muri, Bodenacher		Ortschaft, Ortsteil	süd-westlich vorbei		
Wehrli		Waldgebiet (Flurname)			
Gonzenbachgiesse		Gebiet (Flurname)			
Muri, Aarebad		Badeareal			
In der Au		Waldgebiet (Flurname)			
Auguetbrügg		Brücke	nord-östlich entlang		
Märchligenau		Waldgebiet (Flurname)			
Märchligemoos		Gebiet (Flurname)			
Unteri Chlihöchstetten-Au		Gebiet (Flurname)	nord-östlich entlang		
Oberi Chlihöchstetten-Au		Gebiet (Flurname)	nord-östlich entlang		
Hunzigenbrücke		Brücke	östlich entlang, vorbei		
Autobahn			über Brücke gehen		Ost
Stude		Waldgebiet (Flurname)	westlich & südlich entlang		
Münsingen, Sagirüti	521	Ortschaft, Ortsteil	südlich vorbei		
Münsingen		Ortschaft		Aarweg	
Münsingen		Ortschaft		Sägegasse	
Münsingen	531	Ortschaft, Bahnhof	Ziel	Bahnsteig	---

blau = Haltestelle öffentlicher Verkehr / rot = kein offizieller Wanderweg / Datenstand: Wegbeschreibung - 01/2018