




Wander- / Wegbeschreibung

100r1-2022: Seltisberg - Murenberg - Wildenstein - Arxhof - Titterten - Reigoldswil



Informationen / QR-Codes:

Wanderroute (Kurzbeschreibung):	Seltisberg, Zentrum Schule (Bus) - Rebe - Dilms - Bubendorf, Morgental - Bubendorf, Fussballplatz - Bubendorf, Schulhaus Dorf - Bubendorf, Gyrhalde - Murenberg - Wildenstein, Schloss - Arxhof - Winzgerfeld - Schlif - Gling - Glingmatt - Löre - Rankmatt - Titterten, Im Rank - Titterten, Gemeindehaus (Bus) - Titterten, Kläranlage - Hübschematt - Rifestei - Fäld - Reigoldswil, Dorfplatz (Bus)
Start- / Zielort:	<ul style="list-style-type: none">○ Start: Seltisberg, Zentrum Schule (Bus / BL)○ Ziel: Reigoldswil, Dorfplatz (Bus / BL)
Wanderdaten:	<ul style="list-style-type: none">○ Gehzeit: 4h10 (retour: 4h10)○ ↳ 15,0 km ↗ 525 m ↘ 515 m○ min. 349 m.ü.M. max. 690 m.ü.M.
Schwierigkeitsgrad:	<ul style="list-style-type: none">○ Technik: leicht (T1, Wanderweg gelb)○ Kondition: mittel (Gehzeit, Länge, Hm aufwärts)
OeV-Haltestellen:	<ul style="list-style-type: none">○ Seltisberg, Zentrum Schule (Bus / Nähe Start)○ Bubendorf, Zentrum (Bus / Nähe Route)○ Titterten, Gemeindehaus (Bus / Route)○ Reigoldswil, Dorfplatz (Bus / Ziel)
	Ansehen der vollständigen Wanderbeschreibung auf der Webseite von https://netz-wandern.ch .
	Direktimport der Wanderroute in die Swisstopo-App. Hinweis: Voraussetzung ist, dass die Swisstopo-App auf dem Smartphone / Tablet installiert ist.
	Ansehen / Ausdrucken der Wandereroute/Karte auf der Webseite von SchweizMobil. Hinweis: Als Abonnent/-in von SchweizMobil Plus ist nach Anmeldung auch der Import der Wanderroute in die eigene Tourenliste möglich.

Datenstand: Kurz-Beschreibung - 01/2018 | Informationen - 01/2018 | QR-Codes - 08/2023

Wander- / Wegbeschreibung

100r1-2022: Seltisberg - Murenberg - Wildenstein - Arxhof - Titterten - Reigoldswil

Wegbeschreibung:

Begriff / Koordinaten LV95	m.ü.M.	Beschreibung	Wegführung	Wegart / Wegname	Richtung
Seltisberg, Zentrum Schule	497	Ortschaft, Busstation	Start	Bus-Haltestelle	
Voreich		Flurgebiet (Flurname)	rechts entlang	General Guisan-Strasse	Süd
Einmündung	478	Richt.wechsel	links abbiegen	Bubendorferstrasse	Süd
Abzweigung		Richt.wechsel	leicht links abbiegen	Sennweidweg	Nord-Ost
Räbe		Flurgebiet (Flurname)	rechts entlang	Sennweidweg	Ost
Abzweigung		Richt.wechsel	rechts abbiegen	Feldweg	Ost
Abzweigung		Richt.wechsel	links abbiegen	Waldweg	Nord-Ost
Dilms	414	Waldgebiet (Flurname)	entlang	Waldweg	Nord-Ost
Kreuzung		Richt.wechsel	geradeaus	Fussweg	Nord
Einmündung		Richt.wechsel	rechts abbiegen	Fahrweg	Süd
Einmündung		Richt.wechsel	geradeaus	Morgentalweg	Süd
Morgental		Gebäude	entlang	Morgentalweg	Süd-Ost
Bubendorf, Fussballplatz	358	Ortschaft, Sportanlage	rechts entlang	Morgentalweg	Süd
Bubendorf, Mehrzweckhalle		Ortschaft, Gebäude			
Bubendorf, Langgarbe		Ortschaft, Richt.wechsel	rechts entlang	Langgarbenstrasse	Nord-Ost
Bubendorf, Girhalde		Ortschaft, Ortsteil			
Murenberg	518	Gebiet			
Schloss Wildenstein	510	Historisches Areal			
Herreholz	517	Waldgebiet (Flurname)	rechts entlang		
Allmetgrabe		Graben	über Brücke gehen	Fussweg	West
Arxhof		Weiler			
Winzgerefeld		Flurgebiet (Flurname)	rechts entlang	Fahrweg	
Schlif		Bauernhof		Strasse	Süd
Abzweigung		Richt.wechsel	rechts abbiegen		
Gling	591	Waldgebiet (Flurname)	rechts entlang		
Glingmatt		Flurgebiet (Flurname)	links entlang		Süd-Ost
Kreuzung	662	Richt.wechsel	geradeaus		West
Ober Sörzech		Gebiet (Flurname)	rechts entlang		West
Löre		Flurgebiet (Flurname)	links entlang		Süd-West
Titterten, Gemeindehaus	668	Ortschaft, Busstation			
Titterten, ARA	644	Kläranlage			
Fühgraben		Gebiet			
Reifenstein		Gebäude, Gebiet		Rifensteinweg	West
Fäld			links entlang	Rifensteinweg	Süd-West
Reigoldswil, Dorfplatz	508	Ortschaft, Busstation	Ziel	Bus-Haltestelle	---

blau = Haltestelle öffentlicher Verkehr / rot = kein offizieller Wanderweg / Datenstand: Wegbeschreibung - 01/2021