




## Wander- / Wegbeschreibung

086r1-2020: La Ferrière - La Cibourg - La Vue-des-Alpes - Tête-de-Ran - Les Hauts-Geneveys



### Informationen / QR-Codes:

<b>Wanderroute (Kurzbeschreibung):</b>	La Ferrière (Bahn, Bus) - Friedhof - Crêt de la Borne - La Haute Ferrière - La Cibourg (Busstation) - Clermont - Jolimont - Les Convers - Les Combes - Vue des Alpes - Derrière-Tête-de-Ran - Tête-de-Ran - Les Hauts-Geneveys, Schiessstand - Les Hauts-Geneveys (Bahn, Bus)
<b>Start- / Zielort:</b>	<ul style="list-style-type: none"><li>○ Start: La Ferrière (Bahn / BE)</li><li>○ Ziel: Les Hauts-Geneveys (Bahn / NE)</li></ul>
<b>Wanderdaten:</b>	<ul style="list-style-type: none"><li>○ Gehzeit: 4h30 (retour: 4h35)</li><li>○ ↪ 15,5 km   ↗ 620 m   ↘ 670 m</li><li>○ min. 954 m.ü.M.   max. 1'370 m.ü.M.</li></ul>
<b>Schwierigkeitsgrad:</b>	<ul style="list-style-type: none"><li>○ Technik: leicht (T1, Wanderweg gelb)</li><li>○ Kondition: mittel (Gehzeit, Länge, Hm aufwärts)</li></ul>
<b>OeV-Haltestellen:</b>	<ul style="list-style-type: none"><li>○ <b>La Ferrière (Bahn, Bus / Start)</b></li><li>○ La Cibourg (Bahn / Route)</li><li>○ Vue-des-Alpes (Bus / Route)</li><li>○ <b>Les Hauts-Geneveys (Bahn, Bus / Ziel)</b></li></ul>
	Ansehen der vollständigen Wanderbeschreibung auf der Webseite von <a href="https://netz-wandern.ch">https://netz-wandern.ch</a> .
	Direktimport der Wanderroute in die Swisstopo-App. Hinweis: Voraussetzung ist, dass die Swisstopo-App auf dem Smartphone / Tablet installiert ist.
	Ansehen / Ausdrucken der Wandereroute/Karte auf der Webseite von SchweizMobil. Hinweis: Als Abonnent/-in von SchweizMobil Plus ist nach Anmeldung auch der Import der Wanderroute in die eigene Tourenliste möglich.

Datenstand: Kurzbeschreibung - 01/2018 | übrige Informationen - 01/2018 | QR-Codes - 08/2023

## Wander- / Wegbeschreibung

086r1-2020: La Ferrière - La Cibourg - La Vue-des-Alpes - Tête-de-Ran - Les Hauts-Geneveys

### Wegbeschreibung:

Bezeichnung	m.ü.M.	Beschreibung	Wegführung	Wegart / Wegname	Richtung
<b>La Ferrière</b>	1'005	Ortschaft, Bahnhof	Start	Bahnsteig	
Crêt de la Borne	1'069	Gebiet			
<b>H. de la Cibourg</b>	1'036	Bahnstation			
				Hauptstrasse	
Clermont	1'069	Gebäude			
Jolimont		Gebäude			
Les Convers		Gebiet (Flurname)			
Les Combes		Gebiet (Flurname)			
Pré Raguel		Gebäude			
Vue des Alpes		Pass			
La Safrière	1'324	Gebiet (Flurname)			
Derrière Tête de Ran		Weiler			
Tête de Ran		Gebäude			
Côte des Travers		Gebiet (Flurname)			
<b>Les Hauts-Geneveys</b>	954	Ortschaft, Bahnhof	Ziel	Bahnsteig	---

blau = Haltestelle öffentlicher Verkehr / rot = kein offizieller Wanderweg / Datenstand: Wegbeschreibung - 01/2018