




Wander- / Wegbeschreibung

065o1-2007: Amsteg - Gurtnellen - Pfaffensprung - Wassen - Wattingen - Göschenen



Informationen / QR-Codes:

Wanderroute (Kurzbeschreibung):	Amsteg, Post (Bus) - Resti - Chalberreisti - Egglen - Vorderried - Hinterried - Meitschligen - Reussbrücke Felli A2 - Felliboden - Fellibach - Stegacher - Gurtnellen - Hägggrigen - Pfaffensprung, Wasserkraftwerk - Niederwiler, Deponie - Cher - Wassen, Dorf (Bus) - Wassen, Post (Bus) - Wattingen - Vorder Neiselen - Hinter Neiselen - Schöni - Haselgaden - Göschenen, Ausserdorf (Bus) - Göschenen (Bahn, Bus)
Start- / Zielort:	<ul style="list-style-type: none">○ Start: Amsteg, Post (Bus / UR)○ Ziel: Göschenen (Bahn / UR)
Wanderdaten:	<ul style="list-style-type: none">○ Gehzeit: 5h10 (retour: 4h35)○ ↳ 16,1 km ↗ 1'015 m ↘ 430 m○ min. 522 m.ü.M. max. 1'106 m.ü.M.
Schwierigkeitsgrad:	<ul style="list-style-type: none">○ Technik: mittel (T1, Wanderweg gelb & T2, Bergwanderweg weiss-rot-weiss)○ Kondition: schwer (Gehzeit, Hm aufwärts)
OeV-Haltestellen:	<ul style="list-style-type: none">○ Amsteg, Post (Bus / Start)○ Wassen, Dorf (Bus / Route)○ Wassen, Post (Bus / Route)○ Göschenen, Ausserdorf (Bus / Route)○ Göschenen (Bahn, Bus / Ziel)
	Ansehen der vollständigen Wanderbeschreibung auf der Webseite von https://netz-wandern.ch .
	Direktimport der Wanderoute in die Swisstopo-App. Hinweis: Voraussetzung ist, dass die Swisstopo-App auf dem Smartphone / Tablet installiert ist.
	Ansehen / Ausdrucken der Wanderoute/Karte auf der Webseite von SchweizMobil. Hinweis: Als Abonnent/-in von SchweizMobil Plus ist nach Anmeldung auch der Import der Wanderoute in die eigene Tourenliste möglich.

Datenstand: Kurzbeschreibung - 01/2018 | übrige Informationen - 01/2018 | QR-Codes - 08/2023

Wander- / Wegbeschreibung

065o1-2007: Amsteg - Gurtellen - Pfaffensprung - Wassen - Wattingen - Göschenen

Wegbeschreibung:

Bezeichnung	m.ü.M.	Beschreibung	Wegführung	Wegart / Wegname	Richtung
Amsteg, Post		Ortschaft, Busstation	Start	Bus-Haltestelle, Gotthardstrasse	Süd-Ost
Amsteg, Abzweigung		Ortschaft, Richt.wechsel	geradeaus	Fahrweg	Süd-West
Chärstelenbach		Bach (Gewässer)	über Brücke gehen	Gotthardstrasse	Süd
Resti		Flurgebiet (Flurname)	links vorbei	Fahrweg	Süd-West
Chalberreisti		Gebiet (Flurname)	durchqueren		Süd-West
Wegkreuz		Symbol	rechts entlang	Fahrweg	
Vorderried		Häusergruppe	hindurch		
Hinterried		Häusergruppe	hindurch		
Meitschlingen		Häusergruppe	hindurch		
Autobahn A2		Nationalstrasse	links entlang		Süd
Felliboden		Gebiet (Flurname)	rechts vorbei		Süd-West
Fellibach		Bach (Gewässer)	über Brücke gehen		Süd
Autobahn A2		Nationalstrasse	Unter Brücke hindurch	Reussbrücke Felli	Süd-West
Güetli		Gebiet (Flurname)	durchqueren		
Reuss		Fluss (Gewässer)	über Brücke gehen		Nord-West
Stegacher		Gebiet (Flurname)	durchqueren		Süd-West
Gurtellen		Ortschaft	hindurch		Süd-West
Gurtellen, Fussballplatz		Ortschaft, Sportareal	rechts entlang	Häggrigenstrasse	
Häggrigen	827	Gebiet (Flurname)	durchqueren		
Bahngelise		Bahn	Unterführung nehmen		Nord-West
Pt. 824		Messpunkt	geradeaus, vorbei		Süd-West
Pfaffensprung, Wasserkraftwerk		Ortschaft, Kraftwerkareal	rechts entlang		
Pfaffensprung, Einmündung		Ortschaft, Richt.wechsel	links abbiegen	Gotthardstrasse	Nord-Ost
Pfaffensprung, Wasserkraftwerk Amsteg		Ortschaft, Kraftwerkareal	rechts herum	Steinen [Strasse]	Süd
Niederwiler		Deponieareal	rechts entlang		
Cher		Gebiet (Flurname)	durchqueren		Nord-West
Wassen, Dorf		Ortschaft, Busstation	geradeaus, vorbei	Gotthardstrasse	
Wassen, Post		Ortschaft, Busstation	geradeaus, vorbei	Gotthardstrasse	
Meiggelen		Häusergruppe	hindurch		Süd
Wattingen		Häusergruppe	hindurch		
Bahngelise		Bahn	Unterführung nehmen		
Vorder Neiselen		Gebiet (Flurname)	durchqueren		
Hinter Neiselen		Häusergruppe	hindurch		
Schöni		Gebiet (Flurname)	durchqueren		Süd
Haselgaden		Gebiet (Flurname)	durchqueren		Süd
Göschenen, Ausserdorf		Ortschaft, Busstation	geradeaus, vorbei		Süd
Göschenen		Ortschaft, Bahnhof	Ziel	Bahnsteig	---

blau = Haltestelle öffentlicher Verkehr / rot = kein offizieller Wanderweg / Datenstand: Wegbeschreibung - 01/2024