




## Wander- / Wegbeschreibung

036r1-2023: Däniken - Sandacker - Walki - Schachen - Wässerig - Winznau - Olten



### Informationen / QR-Codes:

<b>Wanderroute (Kurzbeschreibung):</b>	Däniken (Bahn, Bus) - Däniken, Aarefeld (Busstation) - Sandacker - Gösigen, AKW - Niederhardfeld - Walki - Schachen - Wässerig - Winznau, Wehr - Olten, Unteres Industriequartier - Olten (Bahn, Bus)
<b>Start- / Zielort:</b>	<ul style="list-style-type: none"><li>○ Start: Däniken (Bahn / SO)</li><li>○ Ziel: Olten (Bahn / SO)</li></ul>
<b>Wanderdaten:</b>	<ul style="list-style-type: none"><li>○ Gehzeit: 2h35 (retour: 2h35)</li><li>○ ↳ 10,7 km   ↗ 75 m   ↘ 60 m</li><li>○ min. 377 m.ü.M.   max. 397 m.ü.M.</li></ul>
<b>Schwierigkeitsgrad:</b>	<ul style="list-style-type: none"><li>○ Technik: leicht (T1, Wanderweg gelb)</li><li>○ Kondition: leicht (Gehzeit, Länge, Hm aufwärts, Hm abwärts)</li></ul>
<b>OeV-Haltestellen:</b>	<ul style="list-style-type: none"><li>○ <b>Däniken (Bahn, Bus / Start)</b></li><li>○ Däniken, Aarefeld (Bus / Route)</li><li>○ Obergösigen, Fähre (Bus / Route)</li><li>○ Olten, Trimbacherbrücke (Bus / Route)</li><li>○ <b>Olten (Bahn, Bus / Ziel)</b></li></ul>
	Ansehen der vollständigen Wanderbeschreibung auf der Webseite von <a href="https://netz-wandern.ch">https://netz-wandern.ch</a> .
	Direktimport der Wanderroute in die Swisstopo-App. Hinweis: Voraussetzung ist, dass die Swisstopo-App auf dem Smartphone / Tablet installiert ist.
	Ansehen / Ausdrucken der Wandereroute/Karte auf der Webseite von SchweizMobil. Hinweis: Als Abonnent/-in von SchweizMobil Plus ist nach Anmeldung auch der Import der Wanderroute in die eigene Tourenliste möglich.

Datenstand: Kurzbeschreibung - 01/2018 | übrige Informationen - 01/2018 | QR-Codes - 08/2023

## Wander- / Wegbeschreibung

036r1-2023: Däniken - Sandacker - Walki - Schachen - Wässerig - Winznau - Olten

### Wegbeschreibung:

Bezeichnung	m.ü.M.	Beschreibung	Wegführung	Wegart / Wegname	Richtung
<b>Däniken</b>	381	Ortschaft, Bahnhof	Start	Bahnsteig	
Tüberten	380		östlich entlang		
Gösgen, AKW		Kernkraftwerk	östlich & nördlich & westlich vorbei		
Niderehardfeld		Gebiet (Flurname)	westlich entlang		
Walki	384	Wohngebiet			West
Schachen	383	Wohngebiet			Nord-West
Oberi Ei		Gebiet (Flurname)	nördlich entlang		
Wehr			westlich entlang		
Aare		Fluss (Gewässer)	östlich entlang		
Aare		Fluss (Gewässer)	über Trimbacherbrücke		Süd
<b>Olten</b>	396	Ortschaft, Bahnhof	Ziel	Bahnsteig	---

blau = Haltestelle öffentlicher Verkehr / rot = kein offizieller Wanderweg / Datenstand: Wegbeschreibung - 01/2018