




Wander- / Wegbeschreibung

029r1-2016: Anwil - Hinteri Weid - Schafmatt - Froburg - Wisnerhöchi - Hauenstein



Informationen / QR-Codes:

Wanderroute (Kurzbeschreibung):	Anwil, Dorf (Bus) - Eggacker - Chalberweidli - Hinteri Weid - Limm - Schafmatt, Sternwarte - Hätschenacher - Romatt - Schafmatt - Dürrhalde - Burgweid - Chrüzboden - Froburgweid - Lochmatt - Wisnerhöchi - Ischlag - Oberebni - Liechtberg - Hauenstein, Löwen (Bus)
Start- / Zielort:	<ul style="list-style-type: none">○ Start: Anwil, Dorf (Bus / BL)○ Ziel: Hauenstein, Löwen (Bus / SO)
Wanderdaten:	<ul style="list-style-type: none">○ Gehzeit: 4h35 (retour: 4h30)○ ↳ 16,2 km ↗ 690 m ↘ 610 m○ min. 580 m.ü.M. max. 882 m.ü.M.
Schwierigkeitsgrad:	<ul style="list-style-type: none">○ Technik: leicht (T1, Wanderweg gelb)○ Kondition: mittel (Gehzeit, Länge, Hm aufwärts)
OeV-Haltestellen:	<ul style="list-style-type: none">○ Anwil, Dorf (Bus / Start)○ Hauenstein, Löwen (Bus / Ziel)
	Ansehen der vollständigen Wanderbeschreibung auf der Webseite von https://netz-wandern.ch .
	Direktimport der Wanderroute in die Swisstopo-App. Hinweis: Voraussetzung ist, dass die Swisstopo-App auf dem Smartphone / Tablet installiert ist.
	Ansehen / Ausdrucken der Wandereroute/Karte auf der Webseite von SchweizMobil. Hinweis: Als Abonnent/-in von SchweizMobil Plus ist nach Anmeldung auch der Import der Wanderroute in die eigene Tourenliste möglich.

Datenstand: Kurzbeschreibung - 01/2018 | übrige Informationen - 01/2018 | QR-Codes - 08/2023

Wander- / Wegbeschreibung

029r1-2016: Anwil - Hinteri Weid - Schafmatt - Froburg - Wisnerhöchi - Hauenstein

Wegbeschreibung:

Bezeichnung	m.ü.M.	Beschreibung	Wegführung	Wegart / Wegname	Richtung
Anwil, Dorf	586	Ortschaft, Busstation	Start	Bus-Haltestelle, Hauptstrasse	Nord-Ost
Anwil, Abzweigung		Ortschaft, Richt.wechsel	leicht rechts abbiegen	Dorfplatz	Ost
Anwil, Abzweigung		Ortschaft, Richt.wechsel	rechts abbiegen	Oltingerstrasse	Süd
Bäschmet		Gebiet (Lokalname)	rechts vorbei	Strasse	Süd
Reizackerhof		Bauernhof	links vorbei	Strasse	Süd-Ost
Abzweigung, Pt. 671	671	Richt.wechsel, Messpunkt	rechts abbiegen	Fahrweg	Süd-Ost
Abzweigung, Pt. 698	698	Richt.wechsel, Messpunkt	stark links abbiegen	Strasse	Süd-Ost
Unterburg		Gebiet (Lokalname)	links vorbei	Fahrweg	Süd
Untere Sennenweid		Gebiet (Lokalname)	rechts vorbei	Fahrweg	Süd
Chalberweidli		Gebiet (Lokalname)	hindurch	Fahrweg	Süd
Langrüti		Gebiet (Lokalname)	links vorbei	Fahrweg	Ost
Hinteri Weid		Gebiet (Lokalname)	hindurch	Fahrweg	Süd-Ost
Ergolz		Bach	über Brücke gehen	Fahrweg	West
Limm		Gebiet (Lokalname)	rechts vorbei	Fahrweg	West
Schafmatt		Gebiet	links vorbei	Fahrweg	Süd-West
Abzweigung		Richt.wechsel	links abbiegen	Fahrweg	Süd-Ost
Schafmatt, Sternwarte	820	Gebäude	links entlang	Fahrweg	Süd-Ost
Abzweigung		Richt.wechsel	rechts abbiegen	Strasse	Süd-West
Hätschenacher		Gebiet (Lokalname)	rechts vorbei	Strasse	West
Romatt		Gebiet (Lokalname)	rechts vorbei	Strasse	Süd-West
Schafmatt	793	Pass	links entlang	Fahrweg	Süd-Ost
Leutschenberg		Gebiet (Lokalname)	hindurch	Fahrweg	Süd-West
Meiereweid		Gebiet (Lokalname)	rechts vorbei	Fahrweg	Süd-West
Tannwald		Gebiet (Lokalname)	rechts vorbei	Fahrweg	Süd-West
In der Chuchi		Gebiet (Lokalname)	hindurch	Fahrweg	Süd-West
Felliholde		Gebiet (Lokalname)	hindurch	Fahrweg	Süd-West
Abzweigung		Richt.wechsel	links abbiegen	Strasse	Süd
Chrüzboden		Gebiet (Lokalname)	hindurch	Fahrweg	Süd
Froburgweid		Gebiet (Lokalname)	hindurch	Fahrweg	Süd
Froburg	822	Gebäude	rechts vorbei, entfernt	Gehweg	Nord-West
Lochmatt		Gebiet (Lokalname)	links vorbei	Gehweg	Süd-West
Wisnerhöchi	786	Strassenpass	vorbei	Strasse	West
Erlimoos		Gebiet (Lokalname)	hindurch	Strasse	Süd-West
Oberebni		Gebiet (Lokalname)	hindurch, abwärts	Fussweg	Süd
Liechtberg		Gebiet (Lokalname)	hindurch	Liechtbergstrasse	Nord-West
Einmündung		Richt.wechsel	links abbiegen	Froburgstrasse	Süd-West
Hauenstein, Einmündung		Richt.wechsel	links abbiegen	Hauptstrasse	Süd
Hauenstein, Löwen		Ortschaft, Busstation	Ziel	Bus-Haltestelle	---

blau = Haltestelle öffentlicher Verkehr / rot = kein offizieller Wanderweg / Datenstand: Wegbeschreibung - 03/2024