




## Wander- / Wegbeschreibung

004v1-2018: Birsfelden - Waldhaus - Auhafen - Schweizerhalle - Rheinlehne - Augst



### Informationen / QR-Codes:

<b>Wanderroute (Kurzbeschreibung):</b>	Birsfelden, Hard (Tram) - Untere Hard - Waldhaus - Obere Hard - MuttENZ, Auhafen (Bus) - Schweizerhalle - Rheinlehne - Rilänen - Gallisacher - Galleze - Augst BL, Stundeglas (Bus)
<b>Start- / Zielort:</b>	<ul style="list-style-type: none"><li>○ Start: Birsfelden, Hard (Tram / BL)</li><li>○ Ziel: Augst BL, Stundeglas (Bus / BL)</li></ul>
<b>Wanderdaten:</b>	<ul style="list-style-type: none"><li>○ Gehzeit: 1h55 (retour: 1h55)</li><li>○ ↳ 7,8 km   ↗ 105 m   ↘ 105 m</li><li>○ min. 255 m.ü.M.   max. 275 m.ü.M.</li></ul>
<b>Schwierigkeitsgrad:</b>	<ul style="list-style-type: none"><li>○ Technik: leicht (T1, Wanderweg gelb)</li><li>○ Kondition: leicht (Gehzeit, Länge, Hm aufwärts, Hm abwärts)</li></ul>
<b>OeV-Haltestellen:</b>	<ul style="list-style-type: none"><li>○ <b>Birsfelden, Hard (Tram / Start)</b></li><li>○ MuttENZ, Auhafen (Bus / Route)</li><li>○ Schweizerhalle Schiffflände (Schiff / Route)</li><li>○ <b>Augst BL, Stundeglas (Bus / Ziel)</b></li></ul>
	Ansehen der vollständigen Wanderbeschreibung auf der Webseite von <a href="https://netz-wandern.ch">https://netz-wandern.ch</a> .
	Direktimport der Wanderoute in die Swisstopo-App. Hinweis: Voraussetzung ist, dass die Swisstopo-App auf dem Smartphone / Tablet installiert ist.
	Ansehen / Ausdrucken der Wanderoute/Karte auf der Webseite von SchweizMobil. Hinweis: Als Abonnent/-in von SchweizMobil Plus ist nach Anmeldung auch der Import der Wanderoute in die eigene Tourenliste möglich.

Datenstand: Kurzbeschreibung - 02/2023 | übrige Informationen - 01/2018 | QR-Codes - 08/2023

## Wander- / Wegbeschreibung

**004v1-2018: Birsfelden - Waldhaus - Auhafen - Schweizerhalle - Rheinlehne - Augst**

### Wegbeschreibung:

Bezeichnung	m.ü.M.	Beschreibung	Wegführung	Wegart / Wegname	Richtung
<b>Birsfelden, Hard</b>		Ortschaft, Tramstation	Start	Tram-Haltestelle	
Untere Hard		Waldgebiet (Flurname)	links entlang		
Waldhaus	274	Gasthof	links entlang		
Obere Hard		Waldgebiet (Flurname)	durchqueren		
<b>Muttenz, Auhafen</b>		Busstation			
Kreisel		Richt.wechsel	links abbiegen	Auhafenstrasse	
Abzweigung		Richt.wechsel	rechts abbiegen		
Rhein		Fluss (Gewässer)	rechts entlang		
Pratteln, Schweizerhalle		Ortschaft, Industriegebiet	links vorbei		
<b>Schweizerhalle, Schifflande</b>		Schiffstation	rechts entlang		
Rheinlehne		Gebiet (Flurname)			
Rilänen		Gebiet (Flurname)		Fussweg	
Gallisacher		Gebiet (Flurname)		Fussweg	
Galleze		Gebiet (Flurname)		Fussweg	
Augst, Einmündung		Ortschaft, Richt.wechsel	links abbiegen	Kraftwerkstrasse	
Augst, Abzweigung		Ortschaft, Richt.wechsel	rechts abbiegen	Kanalweg	
Augst, Abzweigung		Ortschaft, Richt.wechsel	links abbiegen	Rheinstrasse	
<b>Augst BL, Stundeglas</b>		Ortschaft, Busstation	Ziel	Bus-Haltestelle	---

blau = Haltestelle öffentlicher Verkehr / rot = kein offizieller Wanderweg / Datenstand: Wegbeschreibung - 02/2023