




## Wander- / Wegbeschreibung

418o1-2018: Eiken - Schupfart - Hersberg - Wabrig - Hellikon - Chriesiberg - Zeiningen



### Informationen / QR-Codes:

<b>Wanderroute (Kurzbeschreibung):</b>	Eiken (Bahn) - Eiken, Unterdorf - Eiken, Mitteldorf - Boll - Schupferterberg - Dün dele - Teufimatt - Oberger eere - Schupfart, Dorf (Bus) - Hofacher - Näbewidhag - Widhag - Bäperg - Fricktal-Schupfart, Flugplatz - Hersberg - Lättacher - Birchte - Wabrigholde - Hellikon - Zelg - Chleibünz - Stutzhau - Munimatt - Ärstelholde - Röti - Chriesiberg - Spitzgraben - Bärmegge - Dürrläber - Altenberg - Grieshalde - Zeiningen, Stutz - Zeiningen, Mitteldorf (Bus)
<b>Start- / Zielort:</b>	<ul style="list-style-type: none"><li>○ Start: Eiken (Bahn / AG)</li><li>○ Ziel: Zeiningen, Mitteldorf (Bus / AG)</li></ul>
<b>Wanderdaten:</b>	<ul style="list-style-type: none"><li>○ Gehzeit: 4h00 (retour: 4h00)</li><li>○ ↳ 14,8 km   ↗ 470 m   ↘ 460 m</li><li>○ min. 328 m.ü.M.   max. 546 m.ü.M.</li></ul>
<b>Schwierigkeitsgrad:</b>	<ul style="list-style-type: none"><li>○ Start: Technik: leicht (T1, Wanderweg gelb)</li><li>○ Ziel: Kondition: mittel (Gehzeit, Länge, Hm aufwärts)</li></ul>
<b>OeV-Haltestellen:</b>	<ul style="list-style-type: none"><li>○ <b>Eiken (Bahn / Start)</b></li><li>○ Schupfart, Dorf (Bus / Route)</li><li>○ <b>Zeiningen, Mitteldorf (Bus / Ziel)</b></li></ul>
	Ansehen der vollständigen Wanderbeschreibung auf der Webseite von <a href="https://netz-wandern.ch">https://netz-wandern.ch</a> .
	Direktimport der Wanderoute in die Swisstopo-App. Hinweis: Voraussetzung ist, dass die Swisstopo-App auf dem Smartphone / Tablet installiert ist.
	Ansehen / Ausdrucken der Wandereroute/Karte auf der Webseite von SchweizMobil. Hinweis: Als Abonnent/-in von SchweizMobil Plus ist nach Anmeldung auch der Import der Wanderoute in die eigene Tourenliste möglich.

Datenstand: Kurzbeschreibung - 10/2018 | übrige Informationen - 10/2018 | QR-Codes - 08/2023

## Wander- / Wegbeschreibung

### 418o1-2018: Eiken - Schupfart - Hersberg - Wabrig - Hellikon - Chriesiberg - Zeiningen

#### Wegbeschreibung:

Bezeichnung	m.ü.M.	Beschreibung	Wegführung	Wegart / Wegname	Richtung
<b>Eiken</b>	328	Ortschaft, Bahnhof	Start	Bahnsteig	
Eiken		Ortschaft		Bahnhofstrasse	Ost
Eiken, Kreuzung		Ortschaft, Richt.wechsel	geradeaus	Schupfarterstrasse	Süd-West
Eiken, Abzweigung	337	Ortschaft, Richt.wechsel	rechts abbiegen	Bergstrasse	Nord-West
Wegkreuz	419	Religiöses Symbol	links entlang		Süd-West
Abzweigung	421	Richt.wechsel	links abbiegen		Süd
Schupfarterberg	458	Gebiet (Flurname)	links entlang		Süd-West
Einmündung	488	Richt.wechsel	links abbiegen	Strasse	Süd
Einmündung	492	Richt.wechsel	links entlang	Alte Eikerstrasse	Süd
Wegkreuz	492	Religiöses Symbol	links entlang	Alte Eikerstrasse	Süd
Schupfart, Einmündung	459	Ortschaft, Richt.wechsel	rechts abbiegen	Eikerstrasse	Süd-West
Schupfart, Primarschule	448	Ortschaft, Schulareal	links entlang		Süd-West
Schupfart, Abzweigung	446	Ortschaft, Richt.wechsel	rechts abbiegen	Obermumpferstrasse	Nord-West
Schupfart, Abzweigung	446	Ortschaft, Richt.wechsel	links abbiegen	Turnhallenstrasse	West
Hofacher	484	Gebiet (Flurname)	links entlang		Süd-West
Widhaghof	526	Gebäude	rechts entlang		Süd-West
Abzweigung, Wegkreuz	533	Richt.wechsel	links abbiegen	Strasse	West
Schupfart	546	Flugplatz	links entlang	Fahrweg	West
Abzweigung	540	Richt.wechsel	rechts abbiegen	Strasse	Nord
Heuberg	543	Hügel	rechts entlang		Nord
Abzweigung	540	Richt.wechsel	links abbiegen	Fahrweg	West
Abzweigung	527	Richt.wechsel	rechts abbiegen	Strasse	Nord
Abzweigung	518	Richt.wechsel	links abbiegen	Strasse	West
Abzweigung	516	Richt.wechsel	leicht rechts abbiegen	Fahrweg	West
Birchte	527	Gebiet (Flurname)	rechts entlang		Nord-West
Kreuzung	520	Richt.wechsel	links abbiegen	Strasse	Süd-West
Abzweigung	512	Richt.wechsel	leicht rechts abbiegen	Feld-/Waldweg	Süd-West
Wabrigholde	479	Gebiet (Flurname)			Süd-West
Hellikon, Kreuzung	449	Richt.wechsel	geradeaus	Trotte (Strasse)	West
Hellikon, Einmündung	437	Richt.wechsel	rechts abbiegen	Chesselacker	Nord-West
Abzweigung	443	Richt.wechsel	geradeaus	Fahrweg	Nord-West
Zelg	445	Gebiet (Flurname)	rechts entlang		Nord
Einmündung	459	Richt.wechsel	leicht rechts	Fahrweg	Nord
Abzweigung	467	Richt.wechsel	links abbiegen	Fahrweg	Nord-West
Chleibünz	469		rechts entlang		Nord-West
Abzweigung	487	Richt.wechsel	rechts abbiegen	Feldweg	Nord-Ost
Abzweigung	498	Richt.wechsel	links abbiegen	Feldweg	Nord-West
Einmündung	519	Richt.wechsel	leicht links abbiegen	Fahrweg	Nord-West
Einmündung	537	Richt.wechsel	geradeaus	Lohnbergstrasse	Nord
Munimatt	528	Gebiet (Flurname)			Nord
Abzweigung	520	Richt.wechsel	rechts abbiegen	Waldweg	Nord
Ärstelholde	527	Gebiet (Flurname)			Nord
Einmündung	509	Richt.wechsel	geradeaus	Fahrweg	Nord
Kreuzung	515	Richt.wechsel	links abbiegen	Fahrweg	Nord-West

## Wander- / Wegbeschreibung

### 418o1-2018: Eiken - Schupfart - Hersberg - Wabrig - Hellikon - Chriesiberg - Zeiningen

Bezeichnung	m.ü.M.	Beschreibung	Wegführung	Wegart / Wegname	Richtung
Abzweigung	514	Richt.wechsel	leicht rechts		Nord-West
Röti	543	Gebiet (Flurname)			West
Kreuzung	541	Richt.wechsel	rechts abbiegen	Fahrweg	Nord
Abzweigung	536	Richt.wechsel	links abbiegen	Feldweg	West
Abzweigung	518	Richt.wechsel	links abbiegen	Fahrweg	West
Einmündung	441	Richt.wechsel	geradeaus	Fahrweg	West
Abzweigung	409	Richt.wechsel	rechts abbiegen	Fahrweg	Nord-West
Dürrläber	413	Gebiet (Flurname)	links entlang		Nord-West
Bägine	407	Rebbauggebiet (Flurname)			Nord-West
Grieshalde	407	Gebiet (Flurname)			Nord-West
Zeiningen, Einmündung	397	Ort, Richt.wechsel	geradeaus	Griedshaldenweg	Nord
Zeiningen, Kreuzung	385	Ort, Richt.wechsel	links abbiegen	Stutzweg	Süd-West
<b>Zeiningen, Mitteldorf</b>	339	Ort, Busstation	Ziel	Bus-Haltestelle	---

blau = Haltestelle öffentlicher Verkehr / rot = kein offizieller Wanderweg / Datenstand: Wegbeschreibung - 01/2021