




Wander- / Wegbeschreibung

399o1-2018: Schüpfen - Rapperswil BE - Wengi bei Büren - Schnottwil - Büren an der Aare



Informationen / QR-Codes:

| | |
|---|--|
| Wanderroute (Kurzbeschreibung): | Schüpfen (Bahn, Bus) - Hardrain - Rain - Luchli - Husmatt - Hardwald - Rapperswil BE - Grossacher - Gsteigacher - Augstacher - Chrützacher - Wengi bei Büren - Brächhütte - Oberi Bergmatt - Schlattrain - Fachenmoos - Baschiacker - Schnottwil - Barlomatt - Oberbüre - Büren an der Aare (Bahn, Bus) - Büren an der Aare, Städtli (Bus) |
| Start- / Zielort: | <ul style="list-style-type: none">○ Start: Schüpfen (Bahn / BE)○ Ziel: Büren an der Aare, Städtli (Bus / BE) |
| Wanderdaten: | <ul style="list-style-type: none">○ Gehzeit: 3h40 (retour: 3h45)○ ↳ 14,7 km ↗ 255 m ↘ 340 m○ min. 434 m.ü.M. max. 548 m.ü.M. |
| Schwierigkeitsgrad: | <ul style="list-style-type: none">○ Technik: leicht (T1, Wanderweg gelb)○ Kondition: mittel (Gehzeit, Länge) |
| OeV-Haltestellen: | <ul style="list-style-type: none">○ Schüpfen (Bahn, Bus / Start)○ Wengi b. Büren, Dorfplatz (Bus / Route)○ Schnottwil, Post (Bus / Route)○ Schnottwil, Kreuzstrasse (Bus / Route)○ Büren an der Aare (Bahn, Bus / Route)○ Büren an der Aare, Städtli (Bus / Ziel) |
|  | Ansehen der vollständigen Wanderbeschreibung auf der Webseite von https://netz-wandern.ch . |
|  | Direktimport der Wanderroute in die Swisstopo-App. Hinweis: Voraussetzung ist, dass die Swisstopo-App auf dem Smartphone / Tablet installiert ist. |
|  | Ansehen / Ausdrucken der Wandereroute/Karte auf der Webseite von SchweizMobil. Hinweis: Als Abonnent/-in von SchweizMobil Plus ist nach Anmeldung auch der Import der Wanderroute in die eigene Tourenliste möglich. |

Datenstand: Kurzbeschreibung - 05/2018 | übrige Informationen - 05/2018 | QR-Codes - 08/2023

Wander- / Wegbeschreibung

39901-2018: Schüpfen - Rapperswil BE - Wengi bei Büren - Schnottwil - Büren an der Aare

Wegbeschreibung:

| Bezeichnung | m.ü.M. | Beschreibung | Wegführung | Wegart / Wegname | Richtung |
|---|--------|--------------------------|---|----------------------------------|-----------|
| Schüpfen | 520 | Ortschaft, Bahnhof | Start | Bahnsteig | Nord |
| Schüpfen, Abzweigung | | Ortschaft, Richt.wechsel | rechts abbiegen | Bernstrasse | Süd-Ost |
| Schüpfen, Abzweigung | 521 | Ortschaft, Richt.wechsel | links abbiegen | Rohrmattweg | Nord |
| Lyssbach | | Bach (Gewässer) | rechts entlang | Erlenweg | Ost |
| Abzweigung, Pt. 520 | 520 | Richt.wechsel, Messpunkt | links abbiegen, über Brücke gehen | Fahrweg | Nord |
| Autobahn A6 | | Nationalstrasse | über Brücke gehen | Fussweg | Nord-Ost |
| Rain | | Flurgebiet (Flurname) | links herum | Feldweg | Nord-West |
| Luchli | | Flurgebiet (Flurname) | links vorbei | Fahrweg | Nord |
| Husmatt | | Flurgebiet (Flurname) | links vorbei | Fahrweg | Nord-Ost |
| Seewil, Holzhüsere | | Ortschaft, Ortsteil | links vorbei | Fahrweg | Nord-Ost |
| Hardwald | | Waldgebiet | hindurch | Fahrweg | Nord |
| Holzacher | | Flurgebiet (Flurname) | rechts vorbei | Fahrweg | Nord |
| Rapperswil BE, Kreuzung | 521 | Ortschaft, Richt.wechsel | geradeaus | Alte Bernstrasse | Nord-West |
| Abzweigung | 512 | Richt.wechsel | leicht links abbiegen | Strasse | Nord |
| Grossacher | | Flurgebiet (Flurname) | links vorbei | Strasse | Nord |
| Gsteigacher | | Gebiet (Flurname) | links vorbei | Strasse | Nord-West |
| Gsteig | | Waldgebiet (Flurname) | hindurch | Fussweg | Nord |
| Chrützacher | | Flurgebiet (Flurname) | links vorbei | Frauchwilstrasse | Nord-West |
| Wengi b. Büren, Dorfplatz | 480 | Ortschaft, Busstation | vorbei | Strasse | Nord-West |
| Brähhütte | | Flurgebiet (Flurname) | rechts vorbei | Fahrweg | Nord-West |
| Stiche | | Flurgebiet (Flurname) | rechts vorbei | Fahrweg | Nord-West |
| Limpach | | Bach (Gewässer) | über Brücke gehen | Fahrweg | Nord |
| Oberi Bergmatt | | Gebiet (Flurname) | rechts vorbei | Fahrweg | Nord-West |
| Schlattmatten | | Gebiet (Flurname) | links vorbei | Alte Bernstrasse [Fahrweg] | Nord |
| Schlattrain | | Waldgebiet (Flurname) | hindurch | Schlattweg [Fahrweg] | Nord-West |
| Fachenmoos | | Gebiet (Flurname) | rechts vorbei | Schlattweg [Fahrweg] | Nord-West |
| Chirsimues | | Gebiet (Flurname) | rechts vorbei | Strasse | Nord |
| Baschiacker | | Gebiet (Flurname) | rechts vorbei | Strasse | Nord |
| Abzweigung | | Richt.wechsel | rechts abbiegen | Bächelacher | Nord-Ost |
| Schnottwil, Abzweigung | | Ortschaft, Richt.wechsel | links abbiegen | Ey-Chüpfen | Nord-West |
| Schnottwil, Abzweigung | | Ortschaft, Richt.wechsel | rechts abbiegen | Bielhölzliweg | Nord-Ost |
| Schnottwil, Post | | Ortschaft, Busstation | geradeaus, vorbei | Bernstrasse | Nord |
| Schnottwil, Kreuzung | | Ortschaft, Richt.wechsel | rechts abbiegen, dann wieder links abbiegen | Oberwilstrasse, Alte Bernstrasse | Ost |
| Barlomatt | | Gebiet (Flurname) | rechts vorbei | Fahrweg | Nord |
| Hubel | | Waldgebiet (Flurname) | rechts vorbei | Fussweg | Nord |
| Bannholz | | Gebiet (Flurname) | links vorbei | Feldweg | Nord-West |
| Oberbüre | 485 | Gebiet (Flurname) | links vorbei | Fahrweg | Nord-West |
| Büren an der Aare, Einmündung | 455 | Ortschaft, Richtwechsel | geradeaus | Mühleweg | Nord-West |
| Büren an der Aare | | Ortschaft, Bahnhof | Bahnunterführung benutzen | Fussweg | Nord |
| Büren an der Aare, Städtli | 435 | Ortschaft, Busstation | Ziel | Hauptgasse, Haltestelle | --- |

blau = Haltestelle öffentlicher Verkehr / rot = kein offizieller Wanderweg / Datenstand: Wegbeschreibung - 01/2024