




## Wander- / Wegbeschreibung

398r1-2018: Wetzikon - Aathal - Purpel - Uster - Werrikon - Tüfwisen - Nänikon



### Informationen / QR-Codes:

<b>Wanderroute (Kurzbeschreibung):</b>	Wetzikon ZH (Bahn, Bus) - Wetzikon ZH, Medikon - Wetzikon, Flos - Aathal - Aathalrain - Uster, Oberuster - Uster, Park am Aabach - Uster (Bahn, Bus) - Werrikon - Tüfwisen - Nänikon, Heuwinkel - Nänikon-Greifensee (Bahn)
<b>Start- / Zielort:</b>	<ul style="list-style-type: none"><li>○ Start: Wetzikon ZH (Bahn / ZH)</li><li>○ Ziel: Nänikon-Greifensee (Bahn / ZH)</li></ul>
<b>Wanderdaten:</b>	<ul style="list-style-type: none"><li>○ Gehzeit: 2h50 (retour: 2h55)</li><li>○ ↪ 11,7 km   ↗ 85 m   ↘ 170 m</li><li>○ min. 447 m.ü.M.   max. 532 m.ü.M.</li></ul>
<b>Schwierigkeitsgrad:</b>	<ul style="list-style-type: none"><li>○ Technik: leicht (T1, Wanderweg gelb)</li><li>○ Kondition: leicht (Gehzeit, Länge, Hm aufwärts)</li></ul>
<b>OeV-Haltestellen:</b>	<ul style="list-style-type: none"><li>○ <b>Wetzikon ZH (Bahn, Bus / Start)</b></li><li>○ Wetzikon ZH, Medikon (Bus / Route)</li><li>○ Aathal (Bahn / Route)</li><li>○ Aathal, Bahnhof (Bus / Route)</li><li>○ Uster, Linde (Bus / Nähe Route)</li><li>○ Uster (Bahn, Bus / Route)</li><li>○ <b>Nänikon-Greifensee (Bahn / Ziel)</b></li></ul>
	Ansehen der vollständigen Wanderbeschreibung auf der Webseite von <a href="https://netz-wandern.ch">https://netz-wandern.ch</a> .
	Direktimport der Wanderroute in die Swisstopo-App. Hinweis: Voraussetzung ist, dass die Swisstopo-App auf dem Smartphone / Tablet installiert ist.
	Ansehen / Ausdrucken der Wandereroute/Karte auf der Webseite von SchweizMobil. Hinweis: Als Abonnent/-in von SchweizMobil Plus ist nach Anmeldung auch der Import der Wanderroute in die eigene Tourenliste möglich.

Datenstand: Kurzbeschreibung - 03/2018 | übrige Informationen - 03/2018 | QR-Codes - 08/2023

## Wander- / Wegbeschreibung

398r1-2018: Wetzikon - Aathal - Purpel - Uster - Werrikon - Tüfwisen - Nänikon

### Wegbeschreibung:

Bezeichnung	m.ü.M.	Beschreibung	Wegführung	Wegart / Wegname	Richtung
<b>Wetzikon</b>	531	Stadt, Bahnhof	Start	Bahnsteig	
<b>Wetzikon ZH, Medikon</b>		Stadt, Busstation			
Wetzikon, Flos	516	Stadt, Ortsteil			
Aathal		Ortschaft, Ortsteil			
Aathalrain		Gebiet (Flurname)	nord-östlich entlang		
Purpel		Gebiet (Flurname)	nord-östlich entlang		
Uster, Hägetstal		Stadt, Ortsteil	nord-östlich vorbei		
Uster, Park am Aabach		Stadt, Parkareal			
<b>Uster</b>	464	Stadt, Bahnhof			
Werrikon		Ortschaft			
Tüfwisen		Gebiet (Flurname)			
Bahngelise		Bahn	Unterführung benutzen		
<b>Nänikon-Greifensee</b>	449	Bahnhof	Ziel	Bahnsteig	---

blau = Haltestelle öffentlicher Verkehr / rot = kein offizieller Wanderweg / Datenstand: Wegbeschreibung - 03/2018