




Wander- / Wegbeschreibung

387o1-2017: Silvaplana - Orchas - Alp Suvretta - Randolins - Alp Giop - Corviglia



Informationen / QR-Codes:

Wanderroute (Kurzbeschreibung):	Silvaplana, Kreisel Mitte (Bus) - Ova dal Vallun - Muntanella - Ovel d'Orchas - Orchas - Ovel d'Aguagliöls - Pascal d'Albana - Alp Suvretta - Pezzolas - Paradiso - Randolins - Alp Giop - Ovel da la Resgia - Corviglia [Bergstation] (Standseilbahn)
Start- / Zielort:	<ul style="list-style-type: none">○ Start: Silvaplana, Kreisel Mitte (Bus / GR)○ Ziel: Corviglia [Bergstation] (Standseilbahn / GR)
Wanderdaten:	<ul style="list-style-type: none">○ Gehzeit: 3h50 (retour: 3h10)○ ↳ 11,2 km ↗ 905 m ↘ 220 m○ min. 1'802 m.ü.M. max. 2'489 m.ü.M.
Schwierigkeitsgrad:	<ul style="list-style-type: none">○ Technik: mittel (T2, Bergwanderweg weiss-rot-weiss)○ Kondition: schwer (Hm aufwärts)
OeV-Haltestellen:	<ul style="list-style-type: none">○ Silvaplana, Kreisel Mitte (Bus / Start)○ Randolins [Suvretta] (Seilbahn / Route)○ Corviglia [Bergstation] (Standseilbahn / Ziel)
	Ansehen der vollständigen Wanderbeschreibung auf der Webseite von https://netz-wandern.ch .
	Direktimport der Wanderroute in die Swisstopo-App. Hinweis: Voraussetzung ist, dass die Swisstopo-App auf dem Smartphone / Tablet installiert ist.
	Ansehen / Ausdrucken der Wandereroute/Karte auf der Webseite von SchweizMobil. Hinweis: Als Abonnent/-in von SchweizMobil Plus ist nach Anmeldung auch der Import der Wanderroute in die eigene Tourenliste möglich.

Datenstand: Kurzbeschreibung - 01/2018 | übrige Informationen - 01/2018 | QR-Codes - 08/2023

Wander- / Wegbeschreibung

38701-2017: Silvaplana - Orchas - Alp Suvretta - Randolins - Alp Giop - Corviglia

Wegbeschreibung:

Bezeichnung	m.ü.M.	Beschreibung	Wegführung	Wegart / Wegname	Richtung
Silvaplana, Kreisel Mitte	1'802	Ortschaft, Busstation	Start	Bus-Haltestelle	
Ova dal Vallun		Bach (Gewässer)	über Brücke, westlich entlang		Nord
Vallun		Tal	südlich entlang		
Ova dal Vallun		Bach (Gewässer)	über Brücke		Nord
Julier, Passstrasse		Kantonsstrasse Nr. 3	überqueren		Nord
Il Dschember		Gebiet (Flurname)			
Orchas		Gebiet (Flurname)			
Pascul d'Albana		Gebiet (Flurname)			
Ova da Suvretta		Bach (Gewässer)	süd-westlich entlang		Nord-West
Ova da Suvretta		Bach (Gewässer)	über Brücke		Nord
Alp Suvretta	2'211	Gebäude			
Pezzolas		Gebiet (Flurname)			
Paradiso	2'181	Gebäude			
Trutz, Bergrestaurant		Gaststätte			
Randolins Suvretta	2'214	Seilbahnstation			
Alp Giop		Gebiet (Flurname)			
Corviglia (Bergstation)	2'488	Standseilbahn	Ziel	Eingang Standseilbahn	---

blau = Haltestelle öffentlicher Verkehr / rot = kein offizieller Wanderweg / Datenstand: Wegbeschreibung - 01/2018