




## Wander- / Wegbeschreibung

341o1-2016: Innerthal - Untere Sennegg - Oberhof - Au - Stock - Schräh - Innerthal



### Informationen / QR-Codes:

<b>Wanderroute (Kurzbeschreibung):</b>	Innerthal, Post (Bus) - Innerthal, Untere Halten - Untere Sennegg - Unterer Brand - Laelibach - Gaissegg - Oberhof, Restaurant - Ziggen - Vor dem Bruch - Hinter Bruch - Aberenbach - Au, Restaurant - Hinterer Schweigwald - Stock - Mangetenwald - Hintere Schräh - Schräh, Staumauer - Innerthal, Staumauer (Bus) - Innerthal, Post (Bus)
<b>Start- / Zielort:</b>	<ul style="list-style-type: none"><li>○ Start: Innerthal, Post (Bus / SZ)</li><li>○ Ziel: Innerthal, Post (Bus / SZ)</li></ul>
<b>Wanderdaten:</b>	<ul style="list-style-type: none"><li>○ Gehzeit: 3h15 (retour: 3h15)</li><li>○ ↳ 12,9 km   ↗ 185 m   ↘ 185 m</li><li>○ min. 890 m.ü.M.   max. 933 m.ü.M.</li></ul>
<b>Schwierigkeitsgrad:</b>	<ul style="list-style-type: none"><li>○ Technik: leicht (T1, Wanderweg gelb)</li><li>○ Kondition: mittel (Gehzeit, Länge)</li></ul>
<b>OeV-Haltestellen:</b>	<ul style="list-style-type: none"><li>○ <b>Innerthal, Post (Bus / Start)</b></li><li>○ Innerthal, Staumauer (Bus / Route)</li><li>○ <b>Innerthal, Post (Bus / Ziel)</b></li></ul>
	Ansehen der vollständigen Wanderbeschreibung auf der Webseite von <a href="https://netz-wandern.ch">https://netz-wandern.ch</a> .
	Direktimport der Wanderroute in die Swisstopo-App. Hinweis: Voraussetzung ist, dass die Swisstopo-App auf dem Smartphone / Tablet installiert ist.
	Ansehen / Ausdrucken der Wandereroute/Karte auf der Webseite von SchweizMobil. Hinweis: Als Abonnent/-in von SchweizMobil Plus ist nach Anmeldung auch der Import der Wanderroute in die eigene Tourenliste möglich.

Datenstand: Kurzbeschreibung - 01/2018 | übrige Informationen - 01/2018 | QR-Codes - 08/2023

## Wander- / Wegbeschreibung

### 341o1-2016: Innerthal - Untere Sennegg - Oberhof - Au - Stock - Schräh - Innerthal

#### Wegbeschreibung:

Bezeichnung	m.ü.M.	Beschreibung	Wegführung	Wegart / Wegname	Richtung
<b>Innerthal, Post</b>	906	Ortschaft, Busstation	Start	Bus-Haltestelle	
Unterheuboden		Häusergruppe	süd-westlich vorbei		
Untersennegg		Häusergruppe			
Unterbrand		Gebäude	süd-westlich entlang		
Lauelibach		Bach (Gewässer)	über Brücke gehen		Süd
Oberhof		Gebäude	östlich entlang		
Fläschloch		Grotte, Höhle	östlich vorbei		Süd
Ziggenbach		Bach (Gewässer)	über Brücke gehen		Süd
Vorderbruch	918	Gebäude	westlich entlang		
Hundsloch		Grotte, Höhle	östlich vorbei		
Hinterbruch		Gebäude	nord-westlich entlang		
Allmeind		Weiler	östlich vorbei		Nord
Au, Restaurant		Gaststätte	östlich entlang		
Allmeind		Gebiet (Flurname)			Nord
Eggenwald		Waldgebiet (Flurname)			
Stock		Gebäude	nord-östlich vorbei		
Schlierenbach		Bach (Gewässer)	über Brücke		
Schrähoger		Gebäude	süd-östlich entlang		
Schräh		Staumauer	überqueren		
<b>Innerthal, Staumauer</b>		Busstation			
<b>Innerthal, Post</b>	906	Ortschaft, Busstation	Ziel	Bus-Haltestelle	---

blau = Haltestelle öffentlicher Verkehr / rot = kein offizieller Wanderweg / Datenstand: Wegbeschreibung - 01/2018