




Wander- / Wegbeschreibung

300o1-2014: Giswil - Rütimatt - Alpoglen - Glaubenbielenpass - Lochhütte - Sörenberg



Informationen / QR-Codes:

Wanderroute (Kurzbeschreibung):	Giswil (Bahn, Bus) - Laui - Giswil, Mühlemattli - Alte Chilche - Kleinteil, Gehri - Giswil, Rütimatt (Bus) - Rütihubel - Pörter - Brendiswald - Sandbodenwald - Alpoglen - Glaubenbielen - Glaubenbielen, Parkplatz (Bus) - Lochhütte - Flühütteschwändli - Flühüttelau - Sörenberg, Post (Bus)
Start- / Zielort:	<ul style="list-style-type: none">○ Start: Giswil (Bahn / OW)○ Ziel: Sörenberg, Post (Bus / LU)
Wanderdaten:	<ul style="list-style-type: none">○ Gehzeit: 5h30 (retour: 4h45)○ ↪ 16,3 km ↗ 1'170 m ↘ 500 m○ min. 481 m.ü.M. max. 1'611 m.ü.M.
Schwierigkeitsgrad:	<ul style="list-style-type: none">○ Technik: mittel (T2, Bergwanderweg weiss-rot-weiss)○ Kondition: schwer (Hm aufwärts, Gehzeit)
OeV-Haltestellen:	<ul style="list-style-type: none">○ Giswil (Bahn, Bus / Start)○ Giswil, Rütimatt (Bus / Route)○ Giswil, Abzw. Brosmatt (Bus / Nähe Route)○ Glaubenbielen, Parkplatz (Bus / Route)○ Sörenberg, Post (Bus / Ziel)
	Ansehen der vollständigen Wanderbeschreibung auf der Webseite von https://netz-wandern.ch .
	Direktimport der Wanderroute in die Swisstopo-App. Hinweis: Voraussetzung ist, dass die Swisstopo-App auf dem Smartphone / Tablet installiert ist.
	Ansehen / Ausdrucken der Wandereroute/Karte auf der Webseite von SchweizMobil. Hinweis: Als Abonnent/-in von SchweizMobil Plus ist nach Anmeldung auch der Import der Wanderroute in die eigene Tourenliste möglich.

Datenstand: Kurzbeschreibung - 01/2018 | übrige Informationen - 01/2018 | QR-Codes - 08/2023

Wander- / Wegbeschreibung

300o1-2014: Giswil - Rütimatt - Alpoglen - Glaubenbielenpass - Lochhütte - Sörenberg

Wegbeschreibung:

Bezeichnung	m.ü.M.	Beschreibung	Wegführung	Wegart / Wegname	Richtung
Giswil	485	Ortschaft, Bahnhof	Start	Bahnsteig	
Lau		Bach (Gewässer)	südlich entlang		
Allmend		Gebiet (Flurname)	nördlich entlang		
Rütimatt	573	Ortsteil			
Ninzenacher	661	Gebäude	nördlich vorbei		
Pörterwald		Waldgebiet (Flurname)	nördlich vorbei		
Brendiswald		Waldgebiet (Flurname)	südlich vorbei		
Kleinschwand	1'126	Gebäude	nördlich vorbei		
Sandbodenwald		Waldgebiet (Flurname)	süd-östlich vorbei		
Alpoglen	1'563	Gebäude	nördlich vorbei		
Panoramastrasse	1'600	Strasse			
Glaubenbielenpass		Pass			
Lochhütte	1'517	Gebäude			
Totmoos		Gebiet (Flurname)	nördlich vorbei		
Flühütteschwändili	1'281	Gebiet (Flurname)			
Sörenberg, Post		Ort, Busstation	Ziel	Haltestelle	---

blau = Haltestelle öffentlicher Verkehr / rot = kein offizieller Wanderweg / Datenstand: Wegbeschreibung - 01/2018