




Wander- / Wegbeschreibung

263o1-2013: Sargans - Schollberg - Azmoos - Valstobel - Tobel - Gretschins - Sevelen



Informationen / QR-Codes:

Wanderroute (Kurzbeschreibung):	Sargans (Bahn, Bus) - Sargans, Kirche - Hölzli - Aggeren - Gonzen, ehemaliges Eisenbergwerk - Sargans, Vild - Halden - Trogbünt - Atscha - Schollberg - Im böse Tritt - Parnizzi - Azmoos - Haberagger - Valstobel - Vildonga - Tobel - Chappili - Gretschins - Vergrolis - Vilnas - Sevelen, Post (Bus) - Sevelen (Bahn, Bus)
Start- / Zielort:	<ul style="list-style-type: none">○ Start: Sargans (Bahn / SG)○ Ziel: Sevelen (Bahn / SG)
Wanderdaten:	<ul style="list-style-type: none">○ Gehzeit: 3h35 (retour: 3h40)○ ↪ 13,0 km ↗ 455 m ↘ 480 m○ min. 456 m.ü.M. max. 619 m.ü.M.
Schwierigkeitsgrad:	<ul style="list-style-type: none">○ Technik: leicht (T1, Wanderweg gelb)○ Kondition: mittel (Gehzeit, Länge, Hm aufwärts)
OeV-Haltestellen:	<ul style="list-style-type: none">○ Sargans (Bahn, Bus / Start)○ Sargans, Post (Bus / Route)○ Azmoos, Post (Bus / Nähe Route)○ Gretschins, Dorf (Bus / Route)○ Sevelen (Bahn, Bus / Ziel)
	Ansehen der vollständigen Wanderbeschreibung auf der Webseite von https://netz-wandern.ch .
	Direktimport der Wanderroute in die Swisstopo-App. Hinweis: Voraussetzung ist, dass die Swisstopo-App auf dem Smartphone / Tablet installiert ist.
	Ansehen / Ausdrucken der Wandereroute/Karte auf der Webseite von SchweizMobil. Hinweis: Als Abonnent/-in von SchweizMobil Plus ist nach Anmeldung auch der Import der Wanderroute in die eigene Tourenliste möglich.

Datenstand: Kurzbeschreibung - 01/2018 | übrige Informationen - 01/2018 | QR-Codes - 08/2023

Wander- / Wegbeschreibung

26301-2013: Sargans - Schollberg - Azmoos - Valstobel - Tobel - Gretschins - Sevelen

Wegbeschreibung:

Bezeichnung	m.ü.M.	Beschreibung	Wegführung	Wegart / Wegname	Richtung
Sargans	481	Ortschaft, Bahnhof	Start	Bahnsteig	
Sargans, Post	482	Ortschaft, Busstation			
Sargans, Splee		Ortschaft, Gebiet			
Sargans, Schloss		Ortschaft, Historisches Areal	nord-östlich vorbei		
Sargans, Schlossbungert		Ortschaft, Gebiet			
Hölzli		Flurname (Gebiet)			
Sargans, Schälli		Flurname (Gebiet)			
Quodera		Flurname (Gebiet)			
Sargans, Vild		Ortschaft, Ortsteil			
Halden		Flurname (Gebiet)			
Güetli		Flurname (Gebiet)			
Gaden		Gebiet (Flurname)			
Atscha		Gebiet (Flurname)			
Schollberg		Waldgebiet (Flurname)			
Im böse Tritt		Waldgebiet (Flurname)			
Parnizzi		Gebiet (Flurname)			
Azmoos, Chiefibünt		Ortschaft, Ortsteil			
Azmoos, Wiesen		Ortschaft, Ortsteil			
Azmoos, Hof		Ortschaft (Gebiet)			
Azmoos, Unterdorf		Ortschaft, Wohngebiet			
Azmoos, Schrina		Ortschaft, Gebiet (Flurname)			
Valstobel		Häusergruppe			
Tobel		Häusergruppe			
Chappili		Flurname (Gebiet)			
Gretschins		Ortschaft			
Vergrolis		Gebiet (Flurname)			
Vilnas		Waldgebiet (Flurname)			
Procha, Burgruine		Historisches Areal			
Muntjowald		Flurname (Waldgebiet)			
Eichbühel		Gebiet (Flurname)			
Sevelerbach		Bach (Gewässer)	über Brücke gehen		Nord
Sevelen, Widen		Ortschaft, Wohngebiet			
Sevelen, Post	459	Ortschaft, Busstation			
Sevelen, Steinriet		Ortschaft, Wohngebiet			
Sevelen	458	Ortschaft, Bahnhof	Ziel	Bahnsteig	---

blau = Haltestelle öffentlicher Verkehr / rot = kein offizieller Wanderweg / Datenstand: Wegbeschreibung - 01/2018