




Wander- / Wegbeschreibung

252r1-2024: Grand Chézard - Bois de Pré Vuillaume - Engollon - Vilars - Fenin - Neuchâtel



Informationen / QR-Codes:

Wanderroute (Kurzbeschreibung):	Chézard-St-Martin, Grand Chézard (Bus) - Prés des Morgiers - Bois d'Ye - Engollon, village (Bus) - Les Ronchiers - Vilars - Les Safrières - Fin de Chavarnod - Fenin, Friedhof - Closel de Saumont - Neuchâtel - Neuchâtel (Bahn, Bus)
Start- / Zielort:	<ul style="list-style-type: none">○ Start: Chézard-St-Martin, Grand Chézard (Bus / NE)○ Ziel: Neuchâtel (Bahn / NE)
Wanderdaten:	<ul style="list-style-type: none">○ Gehzeit: 2h45 (retour: 3h00)○ ↪ 10,4 km ↗ 195 m ↘ 485 m○ min. 477 m.ü.M. max. 830 m.ü.M.
Schwierigkeitsgrad:	<ul style="list-style-type: none">○ Technik: leicht (T1, Wanderweg gelb)○ Kondition: leicht (Gehzeit, Länge, Hm aufwärts)
OeV-Haltestellen:	<ul style="list-style-type: none">○ Chézard-St-Martin, Grand-Chézard (Bus / Start)○ Engollon, village (Bus / Route)○ Vilars NE (Bus / Route)○ Neuchâtel, Av. des Cadolles (Bus / Route)○ Neuchâtel, Rocher (Bus / Route)○ Neuchâtel (Bahn, Bus / Ziel)
	Ansehen der vollständigen Wanderbeschreibung auf der Webseite von https://netz-wandern.ch .
	Direktimport der Wanderroute in die Swisstopo-App. Hinweis: Voraussetzung ist, dass die Swisstopo-App auf dem Smartphone / Tablet installiert ist.
	Ansehen / Ausdrucken der Wandereroute/Karte auf der Webseite von SchweizMobil. Hinweis: Als Abonnent/-in von SchweizMobil Plus ist nach Anmeldung auch der Import der Wanderroute in die eigene Tourenliste möglich.

Datenstand: Kurzbeschreibung - 01/2024 | übrige Informationen - 01/2024 | QR-Codes - 01/2024

Wander- / Wegbeschreibung

252r1-2024: Grand Chézard - Bois de Pré Vuillaume - Engollon - Vilars - Fenin - Neuchâtel

Wegbeschreibung:

Bezeichnung	m.ü.M.	Beschreibung	Wegführung	Wegart / Wegname	Richtung
Chézard-St-Martin, Grand Chézard		Ortschaft, Busstation	Start	Bus-Haltestelle	Süd-Ost
L'Epine		Flurgebiet (Flurname)	rechts vorbei	Fahrweg	Süd-Ost
Abzweigung		Richt.wechsel	rechts abbiegen	Feldweg	Süd-West
Prés des Morgiers		Flurgebiet (Flurname)	links entlang	Feldweg	Süd-West
Abzweigung		Richt.wechsel	links abbiegen	Fahrweg	Süd-Ost
Les Morgiers		Flurgebiet (Flurname)	rechts vorbei	Fahrweg	Süd-Ost
Abzweigung		Richt.wechsel	rechts abbiegen	Feldweg	Süd-West
Champs Manets		Flurgebiet (Flurname)	links entlang	Feldweg	Süd-West
Abzweigung		Richt.wechsel	links abbiegen	Ronde Saugé	Süd-Ost
Champs de la Tour		Flurgebiet (Flurname)	links herum	Fahrweg	Süd-West
Bois d'Yé		Waldgebiet (Flurname)	hindurch	Fahrweg	Süd
Einmündung, Pt. 742	742	Richt.wechsel	leicht links abbiegen	Strasse	Süd-Ost
Piscine de Val Ruz		Badeareal	links vorbei, entfernt	Strasse	Süd-Ost
Champs du Chêne		Flurgebiet (Flurname)	hindurch	Strasse	Süd-Ost
Engollon, village	727	Ortschaft, Busstation	vorbei	Strasse	Süd-Ost
Engollon, Abzweigung		Ortschaft, Richt.wechsel	leicht rechts abbiegen	Chemin du Seyon	Süd-Ost
Verger Dartel		Flurgebiet (Flurname)	links vorbei	Chemin du Seyon	Süd-Ost
Le Seyon		Bach (Gewässer)	über Brücke gehen	Strasse	Süd-Ost
Les Ronchiers		Flurgebiet (Flurname)	hindurch	Strasse	Süd-Ost
Vilars, Kreuzung	746	Ortschaft, Richt.wechsel	geradeaus	Strasse	Süd-Ost
<u>Abzweigung</u>	798	Richt.wechsel	rechts abbiegen	Fahrweg	Süd-West
Fin de Chavarnod		Flurgebiet (Flurname)	links vorbei	Fahrweg	Süd-West
Fenin		Ortschaft, Friedhof	links entlang	Fahrweg	Süd-West
Abzweigung, Pt. 779	779	Richt.wechsel, Messpunkt	leicht links abbiegen	Vy Marchand	Süd
Gabelung, Pt. 828	828	Richt.wechsel, Messpunkt	Weg rechts benutzen	Fahrweg	Süd
Route de Chaumon		Strasse	Strasse überqueren	Fussweg	Süd-Ost
Closel de Saumont		Waldgebiet (Flurname)	links vorbei	Fussweg	Süd-Ost
<u>Kreuzung, Pt. 702</u>	702	Richt.wechsel, Messpunkt	links abbiegen, dann gleich wieder rechts abbiegen	Fussweg	Süd-Ost
Neuchâtel, Einmündung, Pt. 543	543	Ortschaft, Richt.wechsel, Messpunkt	geradeaus, abwärts	Chemin du Pertuis-du-Sault	Süd
Neuchâtel, Kreuzung		Ortschaft, Richt.wechsel	stark links abbiegen	Rue de la Côte	Nord-Ost
<u>Neuchâtel, Abzweigung</u>	497	Ortschaft, Richt.wechsel	rechts abbiegen, abwärts	Treppen	Süd-Ost
Neuchâtel, Abzweigung		Ortschaft, Richt.wechsel	links abbiegen	Faubourg de la Gare	Nord-Ost
Neuchâtel	479	Ortschaft, Bahnhof	Ziel	Bahnsteig	---

blau = Haltestelle öffentlicher Verkehr / rot = kein offizieller Wanderweg / Datenstand: Wegbeschreibung - 01/2024