




Wander- / Wegbeschreibung

244o1-2012: Läuelfingen - Hasengatter - Diegten - Hölstein - Lampenberg - Bubendorf



Informationen / QR-Codes:

Wanderroute (Kurzbeschreibung):	Läuelfingen (Bahn, Bus) - Halde - Rapp - Grossdietlisberg - Hasengatter - Rossweid - Eichligarte - Weid - Diegten, Oberdiegten (Bus) - Autobahn A2 - Rischmatt - Urisau - Rebacher - Ebnet - Wänge - Winkel - Gürblen - Hölstein, Holden - Hölstein, Station (Tram) - Steinenweg - Lampenberg, Dorf (Bus) - Pfangacher - Stälzler - Plattenrüti - Murenberg - Bubendorf, Gyrhalde - Bubendorf, Zentrum (Bus)
Start- / Zielort:	<ul style="list-style-type: none">○ Start: Läuelfingen (Bahn / BL)○ Ziel: Bubendorf, Zentrum (Bus / BL)
Wanderdaten:	<ul style="list-style-type: none">○ Gehzeit: 4h55 (retour: 5h05)○ ↳ 18,1 km ↗ 555 m ↘ 745 m○ min. 369 m.ü.M. max. 736 m.ü.M.
Schwierigkeitsgrad:	<ul style="list-style-type: none">○ Technik: leicht (T1, Wanderweg gelb)○ Kondition: mittel (Gehzeit, Länge, Hm aufwärts)
OeV-Haltestellen:	<ul style="list-style-type: none">○ Läuelfingen (Bahn, Bus / Start)○ Diegten, Oberdiegten (Bus / Route)○ Hölstein, Station (Bus, Tram / Route)○ Lampenberg, Dorf (Bus / Route)○ Bubendorf, Zentrum (Bus / Ziel)
	Ansehen der vollständigen Wanderbeschreibung auf der Webseite von https://netz-wandern.ch .
	Direktimport der Wanderroute in die Swisstopo-App. Hinweis: Voraussetzung ist, dass die Swisstopo-App auf dem Smartphone / Tablet installiert ist.
	Ansehen / Ausdrucken der Wandereroute/Karte auf der Webseite von SchweizMobil. Hinweis: Als Abonnent/-in von SchweizMobil Plus ist nach Anmeldung auch der Import der Wanderroute in die eigene Tourenliste möglich.

Datenstand: Kurzbeschreibung - 01/2018 | übrige Informationen - 01/2018 | QR-Codes - 08/2023

Wander- / Wegbeschreibung

244o1-2012: Läufe fingen - Hasengatter - Diegten - Hölstein - Lampenberg - Bubendorf

Wegbeschreibung:

Bezeichnung	m.ü.M.	Beschreibung	Wegführung	Wegart / Wegname	Richtung
Läufe fingen		Ortschaft, Bahnhof	Start	Bahnsteig	
Halde	638	Flurname, Gebiet	südlich vorbei		West
Rapp		Gebäude	südlich vorbei		
Dietisberg		Weiler	nördlich vorbei		
Hard		Waldgebiet (Flurname)			
Oberdiegten	491	Wohngebiet			West
Rebacher	556	Gebiet			
Ebnet		Gebäude	südlich vorbei		West
Wänge		Gebiet (Flurname)			
Winkel		Gebäude			
Gürblen		Waldgebiet (Flurname)			
Mittlere Bireten	519	Gebäude	nördlich vorbei		
Finelen		Gebäude			
Hölstein		Ortschaft			
Frenke		Fluss (Gewässer)	über Brücke		
Nüechterboden		Gebiet (Flurname)			
Lampenberg	522	Ortschaft			
Stälzler		Waldgebiet (Flurname)			
Murenberg		Gebiet (Flurname)			
Bubendorf, Zentrum		Ortschaft, Busstation	Ziel	Bus-Haltestelle	---

blau = Haltestelle öffentlicher Verkehr / rot = kein offizieller Wanderweg / Datenstand: Wegbeschreibung - 01/2018