




Wander- / Wegbeschreibung

220o1-2012: Sissach - Büechli - Sonnenberg - Känerkinden - Grossdietisberg - Eptingen



Informationen / QR-Codes:

Wanderroute (Kurzbeschreibung):	Sissach (Bahn, Bus) - Vogtholden - Holde - Hinter Horn - Blittenchopf - Oberg - Brand - Holden - Schönegg - Ischlag - Daholde - Büechli - Birch - Fohr - Wälschacher - Sonnenberg - Känerkinden, Vordermatt - Känerkinden, Dorf - Im Hau - Hasengatter - Grossdietisberg - Bürgisweid - Eptingen, Gemeindeplatz (Bus)
Start- / Zielort:	<ul style="list-style-type: none">o Start: Sissach (Bahn / BL)o Ziel: Eptingen, Gemeindeplatz (Bus / BL)
Wanderdaten:	<ul style="list-style-type: none">o Gehzeit: 4h20 (retour: 4h10)o ↳ 14,6 km ↗ 650 m ↘ 460 mo min. 376 m.ü.M. max. 795 m.ü.M.
Schwierigkeitsgrad:	<ul style="list-style-type: none">o Technik: leicht (T1, Wanderweg gelb)o Kondition: mittel (Gehzeit, Länge, Hm aufwärts)
OeV-Haltestellen:	<ul style="list-style-type: none">o Sissach (Bahn, Bus / Start)o Känerkinden, Dorf (Bus / Nähe Route)o Eptingen, Gemeindeplatz (Bus / Ziel)
	Ansehen der vollständigen Wanderbeschreibung auf der Webseite von https://netz-wandern.ch .
	Direktimport der Wanderroute in die Swisstopo-App. Hinweis: Voraussetzung ist, dass die Swisstopo-App auf dem Smartphone / Tablet installiert ist.
	Ansehen / Ausdrucken der Wandereroute/Karte auf der Webseite von SchweizMobil. Hinweis: Als Abonnent/-in von SchweizMobil Plus ist nach Anmeldung auch der Import der Wanderroute in die eigene Tourenliste möglich.

Datenstand: Kurzbeschreibung - 01/2018 | übrige Informationen - 01/2018 | QR-Codes - 08/2023

Wander- / Wegbeschreibung

220o1-2012: Sissach - Büechli - Sonnenberg - Känerkinden - Grossdietisberg - Eptingen

Wegbeschreibung:

Bezeichnung	m.ü.M.	Beschreibung	Wegführung	Wegart / Wegname	Richtung
Sissach		Ortschaft, Bahnhof	Start	Bahnsteig	Süd
Sissach, Abzweigung		Ortschaft, Richt.wechsel	links abzweigen	Felsenstrasse	Ost
Sissach, Kirche		Ortschaft, Gebäude	links entlang	Felsenstrasse	Ost
Sissach, Abzweigung		Ortschaft, Richt.wechsel	rechts abzweigen	Reuslistrasse	Süd
Abzweigung		Richt.wechsel	links abbiegen	Wölflisteinweg	Süd-Ost
Vogtholde		Waldgebiet (Lokalname)	links vorbei	Wölflisteinweg	Süd-Ost
Vogtacher		Gebiet (Lokalname)	rechts vorbei	Strasse schmal	Nord-Ost
Abzweigung, Pt. 555	555	Richt.wechsel	links abbiegen	Fahrweg	Nord-Ost
Brandrain		Gebiet (Lokalname)	links vorbei	Fahrweg	Süd-Ost
Hasewinkel		Gebiet (Lokalname)	links vorbei	Fahrweg	Süd-Ost
Abzweigung		Richt.wechsel	rechts abbiegen	Gisibergweg	Süd
Holde		Gebiet (Lokalname)	rechts vorbei	Fahrweg	Süd-Ost
Schönegg, Pt. 617	617	Bauernhof, Messpunkt	links vorbei	Strasse schmal	Süd-Ost
Abzweigung		Richt.wechsel	rechts abbiegen	Dahholdenweg	Süd
Ischlag		Gebiet (Lokalname)	hindurch	Dahholdenweg	Süd
Abzweigung	621	Richt.wechsel	rechts abbiegen	Büechliweg	Süd-West
Büechli		Gebiet (Lokalname)	hindurch	Büechliweg	Süd-West
Lochacher		Gebiet (Lokalname)	rechts vorbei	Lochacherweg	Süd-West
Bählweid		Bauernhof	links vorbei	Heubergweg	Süd-West
Sonnenberg		Bauernhof	rechts entlang	Fahrweg	Süd-Ost
Abzweigung		Richt.wechsel	geradeaus	Kürzeweg	Süd-West
Chürzi		Gebiet (Lokalname)	hindurch	Kürzeweg	Süd-Ost
Känerkinden, Abzweigung		Ortschaft, Richt.wechsel	rechts abbiegen	Ringackerstrasse	Süd
Känerkinden, Abzweigung		Ortschaft, Richt.wechsel	rechts abbiegen	Ueligasse	Süd
Abzweigung		Richt.wechsel	leicht links abbiegen	Hasengatterweg	Süd-Ost
Hasegatter		Gebiet (Lokalname)	hindurch	Fahrweg	Süd
Einmündung		Richt.wechsel	links abbiegen	Dietisbergstrasse	Süd
Abzweigung		Richt.wechsel	leicht rechts abbiegen	Fahrweg	Süd
Grossdietisberg		Gebiet (Lokalname)	hindurch	Fahrweg	Süd
Bürgisweid		Gebiet (Lokalname)	rechts vorbei	Gehweg	Süd
Chessiloch		Graben	hindurch	Fahrweg	Süd-Ost
Laufmattholz		Gebiet (Lokalname)	hindurch	Fahrweg	Süd-West
Weid		Gebiet (Lokalname)	rechts vorbei	Fussweg	Süd-West
Eptingen, Abzweigung		Ortschaft, Richt.wechsel	rechts abbiegen	Läufelfingerstrasse	Süd-West
Eptingen, Abzweigung		Ortschaft, Richt.wechsel	rechts abbiegen	Hauptstrasse	Nord-West
Eptingen, Gemeindeplatz		Ortschaft, Busstation	Ziel	Hauptstrasse, Bus-Haltestelle	---

blau = Haltestelle öffentlicher Verkehr / rot = kein offizieller Wanderweg / Datenstand: Wegbeschreibung - 03/2024