




## Wander- / Wegbeschreibung

218v1-2016: Flüh - Bättwil - Biel-Benken - Kirschner - Schönenbuch - Allschwil



### Informationen / QR-Codes:

<b>Wanderroute (Kurzbeschreibung):</b>	Flüh, Station (Tram) - Bättwil, Rütihof - Bättwil, Dorf (Tram) - Bättwil, Müli (Bus) - Bättwil, Eichmatt - Mittler Eggfeld - Leimloch - Ebeni - Zwischen Wegen - Biel-Benken - Ob dem Säbelacker - Gwidem - Unteres Fälleli - Chuestelli - Geiser - Hochi Eich - Schönenbuch, Niederfeld - Schönenbuch, Ob dem Baselweg - Weiden - Lützelbach - Allschwil, Dorf (Tram)
<b>Start- / Zielort:</b>	<ul style="list-style-type: none"><li>○ Start: Flüh, Station (Tram / SO)</li><li>○ Ziel: Allschwil, Dorf (Tram / BL)</li></ul>
<b>Wanderdaten:</b>	<ul style="list-style-type: none"><li>○ Gehzeit: 3h10 (retour: 3h20)</li><li>○ ↳ 13,0 km   ↗ 220 m   ↘ 315 m</li><li>○ min. 284 m.ü.M.   max. 423 m.ü.M.</li></ul>
<b>Schwierigkeitsgrad:</b>	<ul style="list-style-type: none"><li>○ Technik: leicht (T1, Wanderweg gelb)</li><li>○ Kondition: mittel (Gehzeit, Länge)</li></ul>
<b>OeV-Haltestellen:</b>	<ul style="list-style-type: none"><li>○ <b>Flüh, Station (Tram / Start)</b></li><li>○ Bättwil, Dorf (Tram / Route)</li><li>○ Bättwil, Müli (Bus / Route)</li><li>○ Biel-Benken BL, Unterdorf (Bus / Nähe Route)</li><li>○ Schönenbuch, Im Pfeiffensack (Bus / Nähe Route)</li><li>○ <b>Allschwil, Dorf (Bus, Tram / Ziel)</b></li></ul>
	Ansehen der vollständigen Wanderbeschreibung auf der Webseite von <a href="https://netz-wandern.ch">https://netz-wandern.ch</a> .
	Direktimport der Wanderoute in die Swisstopo-App. Hinweis: Voraussetzung ist, dass die Swisstopo-App auf dem Smartphone / Tablet installiert ist.
	Ansehen / Ausdrucken der Wanderoute/Karte auf der Webseite von SchweizMobil. Hinweis: Als Abonnent/-in von SchweizMobil Plus ist nach Anmeldung auch der Import der Wanderoute in die eigene Tourenliste möglich.

Datenstand: Kurzbeschreibung - 01/2018 | übrige Informationen - 01/2018 | QR-Codes - 08/2023

## Wander- / Wegbeschreibung

218v1-2016: Flüh - Bättwil - Biel-Benken - Kirschner - Schönenbuch - Allschwil

### Wegbeschreibung:

Bezeichnung	m.ü.M.	Beschreibung	Wegführung	Wegart / Wegname	Richtung
<b>Flüh, Station</b>		Ortschaft, Tramstation	Start	Tram-Haltestelle	
Bättwil		Ortschaft			
Eggfeld		Gebiet (Flurname)			Nord
Ebni		Gebiet (Flurname)	westlich entlang		
Biel-Benken	316	Ortschaft			
Spittelhof		Gebäude			
Fiechtenrain		Waldgebiet (Flurname)	westlich entlang		
Meierhegli		Waldgebiet (Flurname)	westlich entlang		
Oberchems		Gebiet (Flurname)	westlich entlang		
Chuestelli		Waldgebiet (Flurname)	östlich & nördlich vorbei		
Geiser		Waldgebiet (Flurname)			
Schönenbuch		Ortschaft			
Chleifeld		Gebiet (Flurname)	nördlich entlang		
<b>Allschwil, Dorf</b>		Ortschaft, Tramhaltestelle	Ziel	Tram-Haltestelle	---

blau = Haltestelle öffentlicher Verkehr / rot = kein offizieller Wanderweg / Datenstand: Wegbeschreibung - 01/2018